



D E C I Z I E

13.11.2017

11.6.4

nr. _____

mun.Orhei

Cu privire la declararea terenului
proprietate publică din domeniul privat

În temeiul art.320, art.321 din Codul Civil al Republicii Moldova, art.3(2), 14(1), (2)b), (3), 74(4), 76(1) ale Legii privind administrația publică locală nr.436-XVI din 28.12.2006, art.5 și 28 ale Legii cadastrului bunurilor imobile nr.1543 din 25.02.1998, art.9(1), (2), art.9(3) a) ale Legii privind administrarea și deetatizarea proprietății publice nr.121 din 04.05.2007; art.4 lit.(g) al Legii privind descentralizarea administrativă nr.435 din 28.12.2006, art.1, art.5 (3), art.8 ale Legii privind terenurile proprietate publică și delimitarea lor nr.91-XVI din 05.04.2007.

CONSILIUL MUNICIPAL ORHEI D E C I D E :

1. Se aprobă suprafața de 0,0750 ha și hotarele terenului din str.Decebal 4. conform planului geometric al bunului imobil din data 25.10.2017, elaborat la scara 1: 500, cod cadastral 6401407097 (se anexează).
2. Se declară proprietate publică din domeniul privat al Unității Administrativ Teritoriale Orhei, teren cu destinația pentru construcții, din str.Decebal 4, cod cadastral 6401407097, cu suprafața de 0,0750 ha.
3. Prezenta decizie servește drept temei pentru înregistrarea și/sau modificarea înscrierilor în Registrul bunurilor imobile a Serviciului Cadastral Teritorial Orhei.
4. Sursa de acoperire a cheltuielilor pentru înregistrarea bunului imobil se determină din contul alocațiilor bugetare planificate în anul 2017 pentru lucrările ce țin de activitatea serviciului funciar.
5. Controlul asupra executării prezentei decizii revine viceprimarului municipiului Orhei dna Reghina APOSTOLOVA.

Președintele ședinței

Evgheni PISOV

Contrasemnat:
Secretar al
Consiliului municipal Orhei



Ala BURACOVSKI

COPIA CORESPUNDE
ORIGINALULUI

Întreprinderea de Stat Cadastru
Oficiul Cadastral Teritorial Orhei

PLANUL CADASTRAL AL BUNULUI IMOBIL

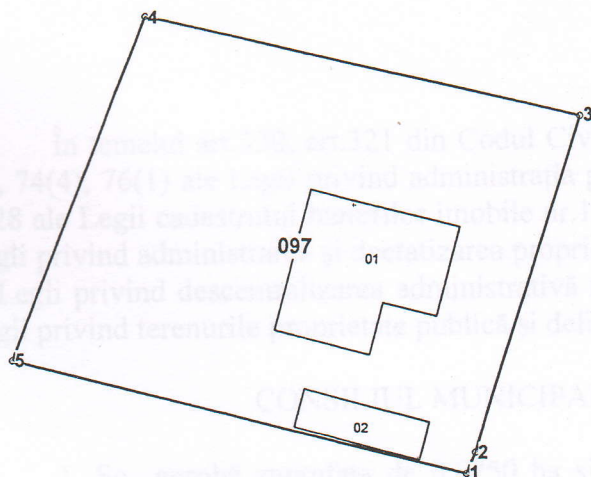
Număr cadastral 6401407.097

Adresa bunului imobil: str. Decebal nr. 4, mun. Orhei, r-nul Orhei

Anexă la decizia nr. 11.6.4 din 13.11.2017



Amplasamentul bunului



Scara tiparului: 1:500

Caracteristicile tehnice generale ale bunului imobil


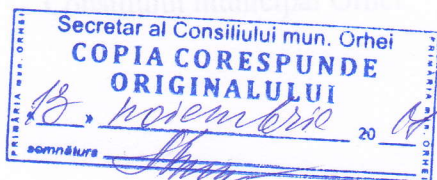
Numar_cadastral	Tipul_bunului	Mod_de_folosinta	Supr_terenului
6401407.097	Teren	pentru constructie	0.075 ha
6401407.097.01	construcție	casa de locuit individual	84.9 m.p.
6401407.097.02	construcție	accesorie	22.1 m.p.

Parametri hotarului

Hotarul	Distanta	Tipul_hotarului
1-2	1,55	general
2-3	23,38	general
3-4	29,78	general
4-5	24,49	general
5-1	31,08	general

Parametri hotarului

Planul cadastral a bunului imobil este întocmit în hotare generale și nu există act de stabilire/constatare a hotarului terenului, coord. punctelor de cotitură ale acestora nu pot fi utilizate pentru transpunerea în teren a hotarelor.



Data eliberării: 25.10.2017

Executant: M. Condrea

Seful filialei/Registrator-sef: W. Stevita

L.S.