

Republica Moldova

CONSILIUL
MUNICIPAL ORHEI



Республика Молдова

СОВЕТ
МУНИЦИПИЯ ОРХЕЙ

DECIZIE

26.12.2018

14.11.2

nr. _____

mun. Orhei

Cu privire la declararea terenului
proprietate publică din domeniul privat

În temeiul art.3(2), 14(1), (2) litera b), (3), 74(4), 76(1) ale Legii privind administrația publică locală nr. 436-XVI din 28.12.2006; art.5 și 28 ale Legii cadastrului bunurilor imobile nr.1543 din 25.02.1998; art.9(1), (2), art.9(3) litera a) ale Legii privind administrarea și deetatzizarea proprietății publice nr.121 din 04.05.2007; art.320, art.321 din Codul Civil al Republicii Moldova; art.4 lit.(g) al Legii privind descentralizarea administrativă nr.435 din 28.12.2006; Legea privind delimitarea proprietății publice nr.29 din 05.04.2018,

CONSILIUL MUNICIPAL ORHEI D E C I D E :

1. Se aprobă suprafața de 0,0728 ha și hotarele terenului situat în str. Baladelor 42, conform planului geometric din data 10.10.2018, elaborat la scara 1: 500, cod cadastral 6401410298 coordonat de primar (se anexează).
2. Se declară proprietate publică din domeniul privat al unității administrativ teritoriale Orhei, teren cu destinația pentru construcții, situat în str.Baladelor 42, cod cadastral 6401410298, cu suprafața de 0,0728 ha.
3. Prezenta decizie servește drept temei pentru înregistrarea și/sau modificarea înscrierilor în Registrul bunurilor imobile a Serviciului Cadastral Teritorial Orhei.
4. Sursa de acoperire a cheltuielilor pentru înregistrarea bunului imobil se determină din contul alocațiilor bugetare planificate în anul 2018 pentru lucrările ce țin de activitatea serviciului funciar.
5. Prezenta decizie intră în vigoare la data includerii acesteia în Registrul de stat al actelor locale.
6. Controlul asupra executării prezentei decizii revine viceprimarului municipiului Orhei dna Reghina APOSTOLOVA.

Președintele ședinței

Semnat la data de

31.12.2018

Contrasemnat:

Secretar al

Consiliului municipal Orhei



Evgheni PISOV

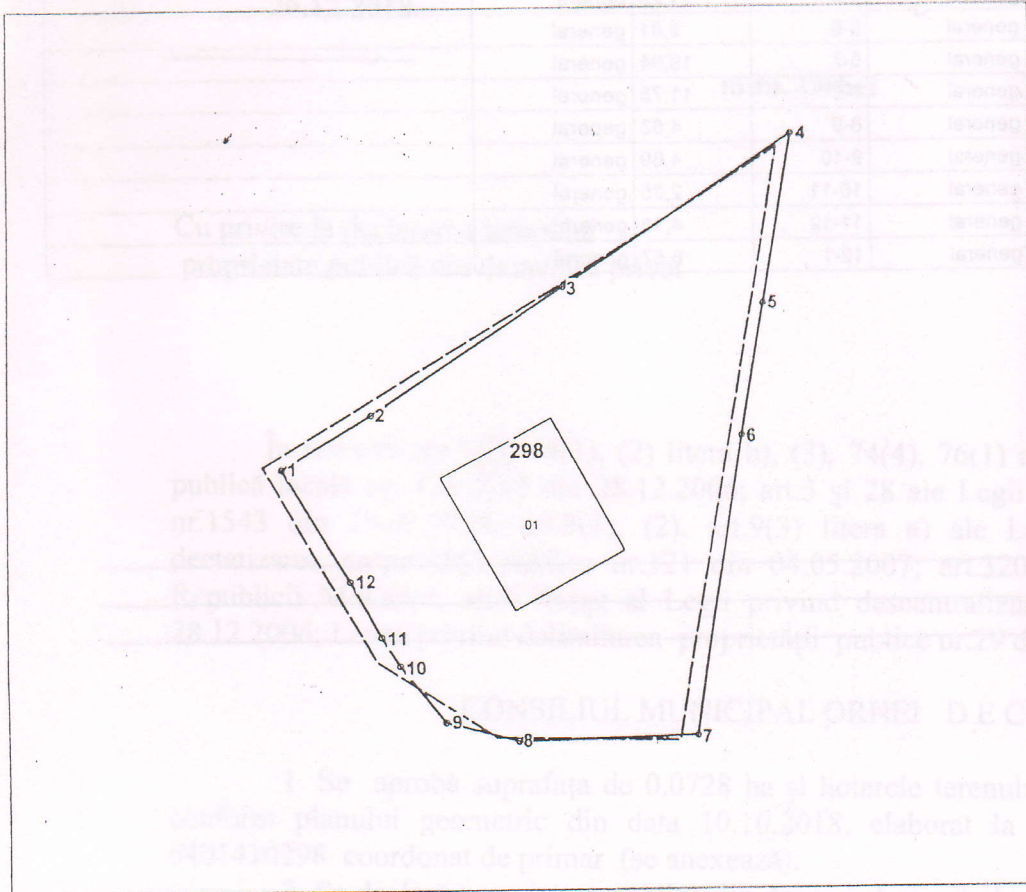
Ala BURACOVSKI

PLANUL GEOMETRIC




Anexă la decizia nr. 14.11.2 din 26.12.2018

Numărul cadastral 6401410.298




Amplasamentul bunului




298 - numărul cadastral al terenului
01 - numărul cadastral al clădirii

Caracteristicile tehnice ale bunului imobil

Numar_cadastral	Tipul_bunului	Suprafata	Destinatia	Mod_de_folosinta
6401410.298	Teren	0.0728 ha	Pentru construcții	Pentru construcții
6401410.298.01	construcție	81.6 m.p.		Casa de locuit individuala



- Hotarele terenului conform datelor din registru cu $S=0.0719$ ha



- Hotarele terenului conform hotarelor materializate de facto cu $S=0.0728$ ha

Secretar al Consiliului municipal Orhei






Ala BURACOVSCHI

Nimărul cadastral: 6401410.298

Catalogul de coordonate si parametrii hotarului.

Punct	X_	Y_	Tipul_punct	Hotar	Distanța	Tipul_hotar	Adiacenti
1	231.326,4680	244.749,6550	general	1-2	6,84	general	
2	231.332,2960	244.753,2450	general	2-3	15,04	general	
3	231.344,7850	244.761,6310	general	3-4	18,15	general	
4	231.359,9946	244.771,5386	general	4-5	11,29	general	
5	231.358,0360	244.760,4150	general	5-6	8,81	general	
6	231.356,5150	244.751,7360	general	6-7	19,94	general	
7	231.353,3270	244.732,0550	general	7-8	11,75	general	
8	231.341,5810	244.731,7300	general	8-9	4,83	general	
9	231.336,9220	244.733,0050	general	9-10	4,69	general	
10	231.334,0700	244.736,7270	general	10-11	2,25	general	
11	231.332,9010	244.738,6460	general	11-12	4,18	general	
12	231.330,8910	244.742,3160	general	12-1	8,57	general	

Mențiuni:

COORDONAT		IP "Agenția Servicii Publice"	
Conducătorul Autorității Publice Competente		Serviciul cadastral teritorial Orhei	
Ilan Sor		Orhei, str. Baladelor nr. 42	
Reprezentantul Autorității Publice Competente	Conducător		N. Stavila <small>(numele, prenumele)</small>
Feodora Gudima		Executant	
Titularul de drepturi		Data elaborării: 10.10.2018 <small>(data inspecției în teren)</small>	Sistem de coordonate: MoldRef99
Primaria or.Orhei			Scara: 1:500