

Republica Moldova

CONSILIUL  
MUNICIPAL ORHEI



Республика Молдова

СОВЕТ  
МУНИЦИПИЯ ОРХЕЙ

DECIZIE

26.12.2018

14.11.4

nr. \_\_\_\_\_

mun. Orhei

Cu privire la declararea terenului  
proprietate publică din domeniul privat

În temeiul art.3(2), 14(1),(2) litera b), (3), 74(4), 76(1) ale Legii privind administrația publică locală nr. 436-XVI din 28.12.2006; art.5, 28 ale Legii cadastrului bunurilor imobile nr.1543 din 25.02.1998; art.9(1), (2), art.9(3) litera a) ale Legii privind administrarea și deetatizarea proprietății publice nr.121 din 04.05.2007; art.320, art.321 din Codul Civil al Republicii Moldova; art.4 lit.(g) al Legii privind descentralizarea administrativă nr.435 din 28.12.2006; Legea privind delimitarea proprietății publice nr.29 din 05.04.2018,

CONSILIUL MUNICIPAL ORHEI D E C I D E :

1. Se aprobă suprafața de 0,0417 ha și hotarele terenului situat în str. Călărași 28, conform planului geometric din data 16.10.2018, elaborat la scara 1: 500, cod cadastral 6401407247 coordonat de primar (se anexează).
2. Se declară proprietate publică din domeniul privat al unității administrativ teritoriale Orhei, teren cu destinația pentru construcții, situat în str. Călărași 28, cod cadastral 6401407247, cu suprafața de 0,0417 ha.
3. Prezenta decizie servește drept temei pentru înregistrarea și/sau modificarea înscrierilor în Registrul bunurilor imobile a Serviciului Cadastral Teritorial Orhei.
4. Sursa de acoperire a cheltuielilor pentru înregistrarea bunului imobil se determină din contul alocațiilor bugetare planificate în anul 2018 pentru lucrările ce țin de activitatea serviciului funciar.
5. Prezenta decizie intră în vigoare la data includerii lor în Registrul de stat al actelor locale.
6. Controlul asupra executării prezentei decizii revine viceprimarului municipiului Orhei dna Reghina APOSTOLOVA.

Președintele ședinței

Semnat la data de

31.12.2018

Contrasemnat:

Secretar al

Consiliului municipal Orhei



Evgheni PISOV

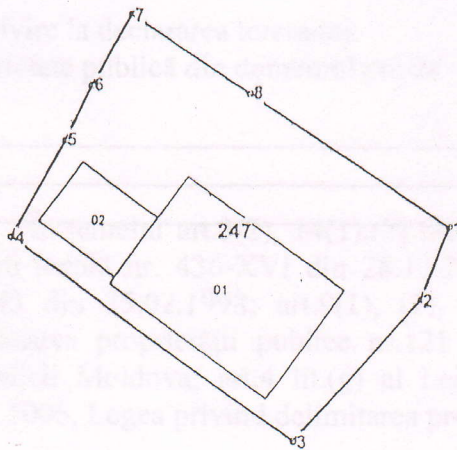
Ala BURACOVSKI

# PLANUL GEOMETRIC



Anexă la decizia nr. 14.11.4 din 26.12.2018

Numărul cadastral 6401407.247



Amplasamentul bunului

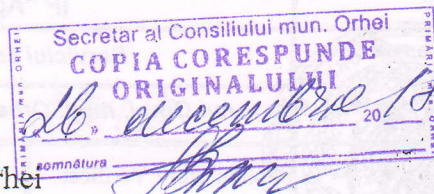


247 - numărul cadastral al terenului  
01 - numărul cadastral al clădirii

## Caracteristicile tehnice ale bunului imobil

Numar_cadastral	Tipul_bunului...	Suprafata	Destinatia	Mod_de_folosinta
6401407.247	Teren	0.0417 ha	Pentru construcții	Pentru construcții
6401407.247.01	construcție	109.6 m.p.		Casa de locuit individuala
6401407.247.02	construcție	30 m.p.		Construcție accesorie (accesorie)

Secretar al Consiliului municipal Orhei



Ala BURACOVSKI

Numărul cadastral: 6401407.247

Catalogul de coordonate si parametrii hotarului.

Punct	X	Y	Tipul_punct	Hotar	Distanța	Tipul hotar	Adiacenti
1	230 748,4150	245 909,8870	general	1-2	5,07	general	
2	230 746,5700	245 905,1690	general	2-3	12,38	general	
3	230 738,1580	245 896,0800	general	3-4	22,84	general	
4	230 719,5700	245 909,3450	general	4-5	7,14	general	
5	230 722,9020	245 915,6640	general	5-6	3,97	general	
6	230 724,5550	245 919,2680	general	6-7	5,37	general	
7	230 727,1908	245 923,9450	general	7-8	9,50	general	
8	230 735,4410	245 919,6890	general	8-1	15,98	general	

Menzuni:

---






---



---



<b>COORDONAT</b>		<b>IP "Agenția Servicii Publice"</b>	
Conducătorul Autorității Publice		<b>Serviciul cadastral teritorial Orhei</b>	
Ilian Sor 		<b>r-nul Orhei, mun. Orhei, str. Călărași nr. 28</b>	
Reprezentantul Autorității	Conducător / Verificat		<b>Stavila N.</b> <small>(numele, prenumele)</small>
Gudima Feodora	Executant		<b>Condrea D.</b> <small>(numele, prenumele)</small>
Titularul de drepturi	Data elaborării:	Sistem de coordonate:	Scara:
PRIMARIA mun. ORHEI	<b>16.10.2018</b> <small>(data inspectării în teren)</small>	<b>MoldRef99</b>	<b>1:500</b>

