



## DECIZIE

29.12.2017

14.5.1

nr. \_\_\_\_\_

mun.Orhei

Cu privire la transmiterea dreptului  
de proprietate asupra terenului aferent casei de locuit

În temeiul art.11 al Codului Funciar; art.14 al Legii privind administrația publică locală nr.436-XVI din 28.12.2006; Regulamentul cu privire la modul de transmitere în proprietate privată a loturilor de pământ de pe lângă casă în localitățile urbane, aprobat prin Hotărârea Guvernului nr.984 din 21.09.1998; Legea privind administrarea și deetimizarea proprietății publice nr.121-XVI din 04.05.2007, examinând cererea cet. TÎRSA Zinaida domiciliată în mun. Orhei, str.Ștefan Cel Mare 3, ap.20, privind transmiterea dreptului de proprietate asupra terenului aferent casei de locuit, luând în considerație decizia Consiliului municipal Orhei nr.13.10.2 din 08.12.2017 „Cu privire la declararea terenului proprietate publică din domeniul privat” și Extrasul din Registrul bunurilor imobile din pentru efectuarea tranzacțiilor nr.6401/17/38596 din 20.12.2017,

## CONSILIUL MUNICIPAL ORHEI DECIDE :

1. Se transmite în hotare generale cet. TÎRSA Zinaida dreptul de proprietate privată asupra terenului aferent casei de locuit din str. Nicolae Bălcescu 10, cod cadastral 6401410174, cu suprafața totală de 0,0787 ha, conform planului geometric din 06.11.2017 coordonat de primar (se anexează).

2. Se obligă cet. TÎRSA Zinaida:

- să înregistreze prezenta decizie la Inspectoratul Fiscal și la Serviciul Cadastral Teritorial Orhei;
- să respecte drepturile altor deținători de terenuri;
- să păstreze bornele de hotar.

3. Controlul asupra executării prezentei decizii revine viceprimarului municipiului Orhei dna Reghina APOSTOLOVA.

Președintele ședinței

Contrasemnat:

Secretar al

Consiliului municipal Orhei



Evgheni PISOV

Ala BURACOVSKI

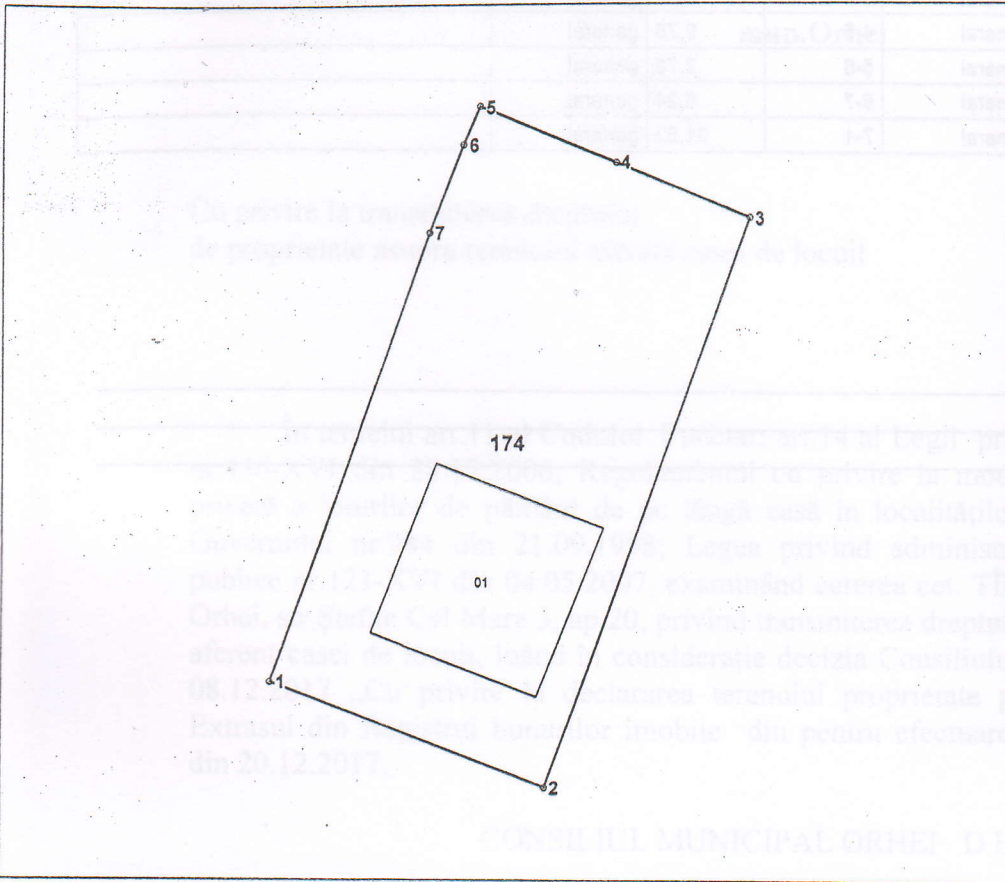


# PLANUL GEOMETRIC



Anexa la decizia  
nr.14.5.1 din 29.12.2017

Numărul cadastral 6401410.174



Amplasamentul bunului




174 - numărul cadastral al terenului  
01 - numărul cadastral al clădirii

## Caracteristicile tehnice ale bunului imobil

Numar_cadastral	Tipul_bunului	Suprafata	Destinatia	Mod_de_folosinta
6401410.174	Teren	0.0787 ha	Pentru construcții	Casa de locuit individuala
6401410.174.01	construcție	141.6 m.p.		Casa de locuit individuala

Secretar al Consiliului municipal Orhei



A. BURACOVSKI



Numărul cadastral: 6401410.174

Catalogul de coordonate si parametrii hotarului.

Punct	X_	Y_	Tipul_punct	Hotar	Distanta	Tipul_hotar	Adiacenti
1	231 592,8920	244 734,7200	general	1-2	19,52	general	
2	231 611,0830	244 727,6276	general	2-3	40,00	general	
3	231 624,4730	244 765,3200	general	3-4	9,60	general	
4	231 615,6232	244 769,0408	general	4-5	9,75	general	
5	231 606,6352	244 772,8196	general	5-6	2,75	general	
6	231 605,5696	244 770,2846	general	6-7	6,24	general	
7	231 603,3512	244 764,4522	general	7-1	31,52	general	

Mențiuni:


---



---



---



<b>CONSTAT</b>		<b>I.P. "AGENTIA SERVICIILOR PUBLICE"</b>	
Conducătorul Autorității Publice competente		<b>SERVICIUL CADASTRAL TERITORIAL ORHEI</b>	
Ilan Sor	<i>[Signature]</i>	<b>r-nul Orhei, mun. Orhei, str. Nicolae Bălcescu nr. 10</b>	
Reprezentantul Autorității Publice competente	Conducător / Verificat	<i>[Signature]</i> (semnatura, stampila)	<b>N.Stavila</b> (numele, prenumele)
Gudima Feodora	Executant	<i>[Signature]</i> (semnatura)	<b>D.Condrea</b> (numele, prenumele)
Titularul de drepturi Primaria mun. Orhei	Data elaborării: <b>06-11-2017</b> <small>(data inspecției în teren)</small>	Sistem de coordonate: <b>MoldRef99</b>	Scara: <b>1:500</b>