



DECIZIE

22.06.2018

5.8.1

nr. _____

mun. Orhei

Cu privire la declararea terenului
proprietate publică din domeniul privat

În temeiul art.3(2), 14(1), (2) b), (3), 74 (4) și 76 (1) ale Legii privind administrația publică locală nr.436-XVI din 28.12.2006, art.5, 28 ale Legii cadastrului bunurilor imobile nr.1543 din 25.02.1998, art.9(1), (2) și art.9(3) litera a) ale Legii privind administrarea și deținatizarea proprietății publice nr.121 din 04.05.2007; art.320, art.321 din Codul Civil al Republicii Moldova, art.4 litera (g) al Legii privind descentralizarea administrativă nr.435 din 28.12.2006, art.1, art.5(3), art.8 ale Legii privind terenurile proprietate publică și delimitarea lor nr. 91-XVI din 05.04.2007,

CONSILIUL MUNICIPAL ORHEI DECIDE :

1. Se aprobă suprafața de 0,0800 ha și hotarele terenului din str. Izvorul Cucului 13, conform planului geometric din data 22.05.2018, elaborat la scara 1: 500, cod cadastral 6401410218, coordonat cu primarul mun. Orhei (se anexează).
2. Se declară proprietate publică din domeniul privat al unității administrativ teritoriale Orhei, teren cu destinația pentru construcții, din str. Izvorul Cucului 13, cod cadastral 6401410218, cu suprafața de 0,0800 ha.
3. Prezenta decizie servește drept temei pentru înregistrarea și/sau modificarea înscrierilor în Registrul bunurilor imobile a Serviciului Cadastral Teritorial Orhei.
4. Sursa de acoperire a cheltuielilor pentru înregistrarea bunului imobil se determină din contul alocațiilor bugetare planificate în anul 2018 pentru lucrările ce țin de activitatea serviciului funciar.
5. Controlul asupra executării prezentei decizii revine viceprimarului municipiului Orhei dna Reghina APOSTOLOVA.

Președintele ședinței


Evgheni PISOV

Contrasemnat:
Secretar al
Consiliului municipal Orhei



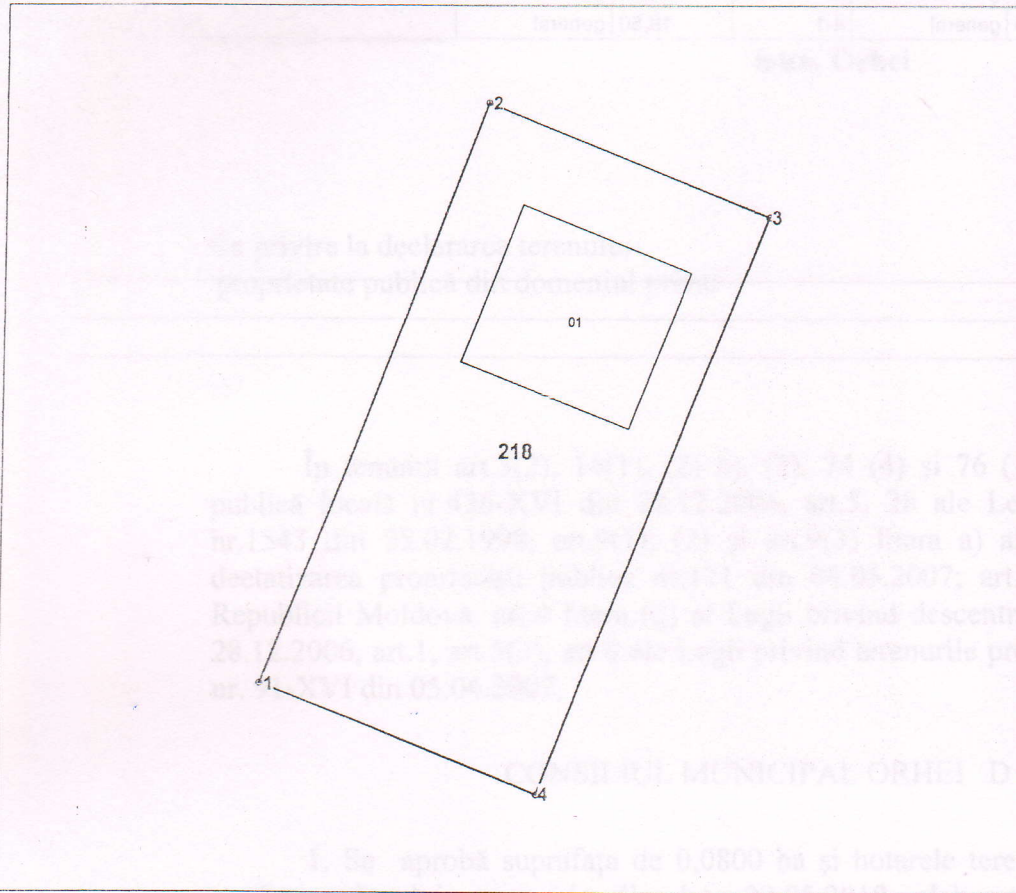
Ala BURACOVSKI

PLANUL GEOMETRIC



Anexă la decizia
nr.5.8.1 din 22.06.2018

Numărul cadastral 6401410.218



Amplasamentul bunului

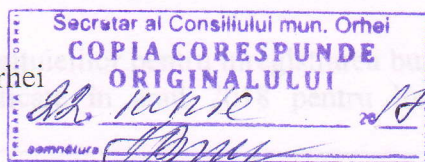


218 - numărul cadastral al terenului
01 - numărul cadastral al clădirii

Caracteristicile tehnice ale bunului imobil

Numar_cadastral	Tipul_bunului	Suprafata	Destinatia	Mod_de_folosinta
6401410.218	Teren	0.08 ha	Pentru construcții	Pentru construcții
6401410.218.01	construcție	131.5 m.p.		Casa de locuit individuala

Secretar al Consiliului municipal Orhei





Ala BURACOVSKI

Numărul cadastral: 6401410.218

Catalogul de coordonate si parametrii hotarului.

Punct	X_	Y_	Tipul_punct	Hotar	Distanța	Tipul_hotar	Adiacenti
1	231 506,9662	244 619,6056	general	1-2	40,61	general	
2	231 521,5510	244 657,5090	general	2-3	19,91	general	
3	231 540,0140	244 650,0690	general	3-4	40,61	general	
4	231 525,0492	244 612,3186	general	4-1	19,50	general	

Mențiuni:



COORDONAT		IP "Agenția Servicii Publice"	
Conducătorul Autorității Publice competente		Serviciul cadastral teritorial Orhei	
✓ Ilan Sor <i>[Signature]</i> L.S.		r-nul Orhei, mun. Orhei, str. Izvorul Cucului nr. 13	
Reprezentantul Autorității Publice competente	Conducător / Verificat	<i>[Signature]</i> (semnătura, ștampila)	Stavila N. (numele, prenumele)
✓ Gudima Feodora <i>[Signature]</i>	Executant	<i>[Signature]</i> (semnătura)	Condrea D. (numele, prenumele)
Titularul de drepturi	Data elaborării:	Sistem de coordonate:	Scara:
✓ Primaria mun. Orhei <i>[Signature]</i>	22-05-2018 (data inspecției în teren)	MoldRef99	1:500

Lojocari L. [Signature]