



DECIZIE

03.08.2018

7.3.4

nr. _____

mun. Orhei

Cu privire la delimitarea și declararea terenului
proprietate publică domeniu public

În temeiul art.9, 45 din Codul Funciar, art.14(1), (2) litera b), (3), 74, 75 ale Legii privind administrația publică locală nr.436-XVI din 28.12.2006; art.4(1) litera g) al Legii privind descentralizarea administrativă nr.435 din 28.12.2006, art.11, 21 și 22 din Legea privind delimitarea proprietății publice nr.29 din 05.04.2018, art.5, 25, 56 ale Legii cadastrului bunurilor imobile nr.1543 din 25.02.1998, luând în considerație materialele lucrărilor de delimitare selectivă a terenului proprietate publică a municipiului Orhei elaborate de Î.S. „Institutul de Proiectări pentru Organizarea Teritoriului” 28.06.2018 și informația prezentată de viceprimar,

CONSILIUL MUNICIPAL ORHEI DECIDE:

1.Se delimitează terenul din intravilanul localității ocupat de pășuni, proprietate publică domeniul public al mun. Orhei, cu suprafața de 0,2250 ha, număr cadastral 6401106.247, amplasat în str.Alexandru Donici, mun.Orhei, conform planului geometric din 28.06.2018 elaborat de Î.S. „IPOT” la scara 1:500, coordonat de primar (se anexează).

2.Se aprobă suprafața de 0,2250 ha și hotarele terenului din intravilanul localității ocupat de pășuni, număr cadastral 6401106.247, amplasat în str.Alexandru Donici, mun. Orhei, conform planului geometric din 28.06.2018 elaborat de Î.S. „IPOT” la scara 1:500, coordonat de primar, delimitat în pct. 1 al prezentei decizii.

3.Se declară proprietate publică domeniul public al mun. Orhei, terenul din intravilanul localității ocupat de pășuni, amplasat în str. Alexandru Donici, mun. Orhei, număr cadastral 6401106.247, suprafața de 0,2250 ha.

4. Prezenta decizie servește drept temei pentru înregistrarea/modificarea înscrierilor în Registrul bunurilor imobile a Serviciului Cadastral Teritorial Orhei.

5. Sursa de acoperire a cheltuielilor pentru înregistrarea bunului imobil se determină din contul alocațiilor bugetare planificate în anul 2018 pentru lucrările ce țin de activitatea serviciului cadastral.


6. Controlul asupra executării prezentei decizii revine viceprimarului municipiului Orhei dna Reghina APOSTOLOVA.

Președintele ședinței
Contrasemnat:
Secretar al
Consiliului municipal Orhei



Evgheni PISOV

Ala BURACOVSKI



Schema generală

UAT Orhei

PLANUL GEOMETRIC

Raionul (Municipiul): Orhei
 Unitatea administrativ - teritorială: Orhei

Adresa: str. Al. Domici

Suprafața terenului: 0.2250 ha. Cod cadastral: 64011060247

Data executării: 28.08.2018



Arexă la

decizia nr. 7.3.4 din 03.08.2018

Lista coordonatelor:


Direcția	Distanța	Nr	Direcția_X	Direcția_Y
1-2	45.00	1	251429.67	230677.19
2-3	50.07	2	251393.38	230703.80
3-4	45.09	3	251363.88	230663.34
4-1	49.84	4	251400.38	230636.87

Adiacenți:

De la p. 1 pînă la p. 1 - teren proprietate publică a UAT Orhei, r-nul Orhei.

Acordat:

Viceprimarul mun. Orhei



Reghina Apostolova


Specialist pentru reglementarea regimului funciar al primăriei mun. Orhei, r-nul Orhei

L. Gulian

Arhitect-șef al mun. Orhei

Julian Morarescu

Șeful Serviciului Relații Funciare și Cadastru al Consiliului Raional Orhei



M. Curchi

Caracteristicile tehnice a bunului imobil:


Nr. Cadastral	Tipul Bunului Imobil	Cat. de Destinația	Modul de Folosința	Suprafața	Domeniul
64011060247	teren	II - Terenuri din intravilanul localităților	Agricol	0.2250 ha	Public

Scara: 1:500

Sistemul de coordonate: MOLDFEF 99

Cod Colect (conform clasificatorului): 107

Tipul hotarelor: generale



Secretar al Consiliului municipal Orhei Ala BURACOVSKI

Agenția Relații Funciare și Cadastru a Republicii Moldova		I.S. "Institutul de Proiecții pentru Organizarea Teritoriului"	
Președinte	V. Mămălechi	Formă	Scara
Șef de grup	O. Romanțac	f.	1:500
Executant	D. Călugăreanu	Anul	2018
Inginer calc.		mun. Orhei, r-nul Orhei Zona cadastrală 5411	
Certificat Cl. - 0054	O. Romanțac	Planul geometric	
		Licență A MATI 034902	
		I.S. "IPOP"	

Lucrări cadastrale de delimitare în mod selectiv cu stabilirea hotarelor terenului proprietate publică a UAT Orhei (documental public) amplasat în mun. Orhei (intravilan), r-nul Orhei