



DECIZIE

11.08.2017

7.6.3

nr. _____

mun.Orhei

Cu privire la declararea terenului
proprietate publică din domeniul privat

În temeiul art.320, art.321 din Codul Civil al Republicii Moldova, art.3(2), 14(1), (2)b), (3), 74(4), 76(1) ale Legii privind administrația publică locală nr.436-XVI din 28.12.2006, art.5, 28 ale Legii cadastrului bunurilor imobile nr.1543 din 25.02.1998, art.9 (1), (2), art.9(3) a) ale Legii privind administrarea și deetatzizarea proprietății publice nr.121 din 04.05.2007; art.4 lit. (g) al Legii privind descentralizarea administrativă nr.435 din 28.12.2006, art.1, art.5 (3), art.8 ale Legii privind terenurile proprietate publică și delimitarea lor nr.91-XVI din 05.04.2007,

CONSILIUL MUNICIPAL ORHEI D E C I D E :

1. Se aprobă suprafața de 0,0580 ha și hotarele terenului din str. Condița 64, conform planului geometric al bunului imobil din data 17.03.2017, elaborat la scara 1: 500, cod cadastral 6401411223, aprobat de primar (se anexează).
2. Se declară proprietate publică din domeniul privat al unității administrativ teritoriale Orhei, teren cu destinația lot pomicol, din str.Condița 64, cod cadastral 6401411223, cu suprafața de 0,0580 ha.
3. Prezenta decizie servește drept temei pentru înregistrarea și/sau modificarea înscrierilor în Registrul bunurilor imobile a Oficiului Cadastral Teritorial Orhei.
4. Sursa de acoperire a cheltuielilor pentru înregistrarea bunului imobil se determină din contul alocațiilor bugetare planificate în anul 2017 pentru lucrările ce țin de activitatea serviciului funciar.
5. Controlul asupra executării prezentei decizii revine viceprimarului municipiului Orhei dna Reghina APOSTOLOVA.


Președintele ședinței

Evgheni PISOV

Contrasemnat:
Secretar al
Consiliului municipal Orhei

Ala BURACOVSKI


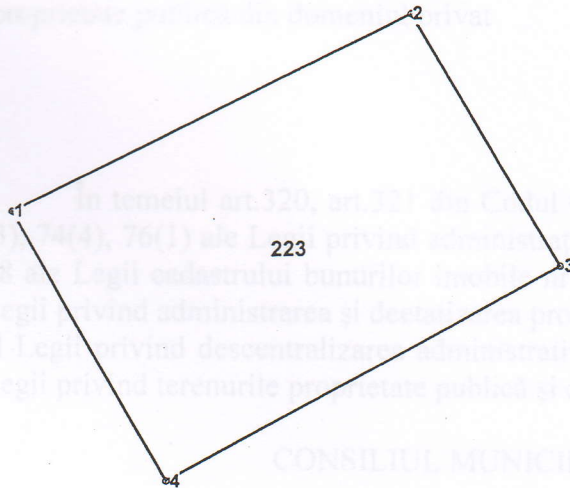
PLANUL GEOMETRIC
AL BUNULUI IMOBIL



(numele, prenumele, L.S.)
Primarul s. Orhei

Adresa bunului imobil: str. Condița nr. 64, or. Orhei, r-nul Orhei Anexa la decizia nr.7.6.3
din 11.08.2017

Amplasamentul bunului



Nota:

Planul geometric este întocmit în cadrul înregistrării primare masive
fără act de stabilire a hotarelor

Scara tiparului: 1:500

Caracteristicile tehnice generale ale bunului imobil

Numar_cadastral	Tipul_bunului	Mod_de_folosinta	Supr_terenului ²
6401411.223	Teren	lot pomicol	0.058 ha

parametrii hotarului:

Punctul	Tipul_punctului	Hotarul	Distanta	Tipul_hotarului
1	general	1-2	28,96	general
2	general	2-3	19,39	general
3	general	3-4	29,46	general
4	general	4-1	20,35	general

Data eliberării planului geometric

17.03.2017

Executant

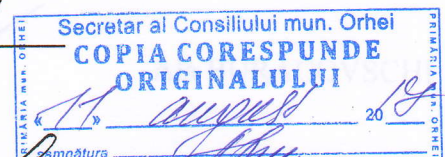
Condrea L

(numele, prenumele, semnătura)

Verificat/Conducătorul întreprinderii:

Stavila I

(numele, prenumele, semnătura, L.S.)



Coordonat:

Specialistul în reglementarea regimului funciar

(semnătura, numele, prenumele, L.S.)