

Republica Moldova

CONSILIUL
MUNICIPAL ORHEI



Республика Молдова

СОВЕТ
МУНИЦИПИЯ ОРХЕЙ

03.08.2018

DECIZIE

7.9

nr. _____

mun. Orhei

Cu privire la aprobarea suprafeței
și modificarea hotarelor terenului

În temeiul art.10 din Codul Funciar, art.14(1), (2) litera b), (3), 74, 75 ale Legii privind administrația publică locală nr.436-XVI din 28.12.2006, art.4(1) litera (g) al Legii privind descentralizarea administrativă nr.435 din 28.12.2006, art.15.2, 18(4), 56 ale Legii cadastrului bunurilor imobile nr.1543 din 25.02.1998, luând în considerație Planul sectorului de teren identificat în rezultatul măsurărilor selective elaborate de SCT Orhei la scara 1: 2680, cod cadastral 6401403427, din data de 26.06.2018,

CONSILIUL MUNICIPAL ORHEI DECIDE :

1. Se aprobă suprafața de 2,7815 ha și se modifică hotarele terenului cu cod cadastral 6401403427 situat în str. V. Cupcea, conform planului geometric din data 26.06.2018, elaborat la scara 1: 2470, coordonat cu primarul mun. Orhei (se anexează).
2. Prezenta decizie servește drept temei pentru înregistrarea și/sau modificarea înscrierilor în Registrul bunurilor imobile a Serviciului Cadastral Teritorial Orhei.
3. Sursa de acoperire a cheltuielilor pentru înregistrarea bunului imobil se determină din contul alocațiilor bugetare planificate în anul 2018 pentru lucrările ce țin de activitatea serviciului funciar.
4. Controlul asupra executării prezentei decizii revine viceprimarului municipiului Orhei dna Reghina APOSTOLOVA.

Președintele ședinței

Contrasemnat:
Secretar al
Consiliului municipal Orhei



Evgheni PISOV

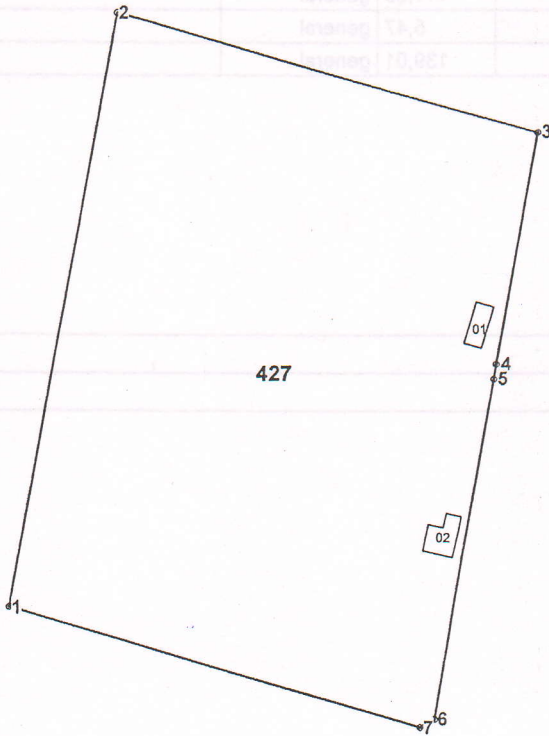
Ala BURACOVSKI




Anexă la decizia nr.7.9
din 03.08.2018

PLANUL GEOMETRIC

Numărul cadastral 6401403.427



Amplasamentul bunului



427 - numărul cadastral al terenului
01 - numărul cadastral al clădirii

Caracteristicile tehnice ale bunului imobil

Numar_cadastral	Tipul_bunului	Suprafata	Destinatia	Mod_de_folosinta
6401403.427	Teren	2.7815 ha	Pentru construcții	Pentru construcții
6401403.427.01	construcție	82.3 m.p.		Construcție (Bloc administrativ)
6401403.427.02	construcție	114.1 m.p.		Construcție (depozit)

RE "AGENȚIA SERVICIILOR PUBLICE"
Serviciul cadastral teritorial ORHEI
RECEPȚIONAT
Data 16.07.18
Îngheț cadastral D. Buracovschi
Semnătura D. Buracovschi

Secretar al Consiliului mun. Orhei
COPIA CORESPUNDE ORIGINALULUI
D. Buracovschi
Semnătura D. Buracovschi

Secretar al Consiliului municipal Orhei


Ala BURACOVSKI

Numărul cadastral: 6401403.427

Catalogul de coordonate si parametrii hotarului.

Punct	X_	Y_	Tipul_punct	Hotar	Distanța	Tipul_hotar	Adiacenți
1	232 985,2066	248 223,9928	general	1-2	194,36	general	
2	233 017,2598	248 415,6918	general	2-3	143,09	general	
3	233 155,3030	248 378,0220	general	3-4	75,76	general	
4	233 142,8540	248 303,2960	general	4-5	4,90	general	
5	233 142,0440	248 298,4634	general	5-6	111,89	general	
6	233 123,5490	248 188,1120	general	6-7	5,47	general	
7	233 118,7700	248 185,4540	general	7-1	139,01	general	

Mențiuni:



Tipul_punctului	Substanța	Destinația	Mod_de_folosință
teren	2 7010 ta	Partea constructivă	Partea constructivă
construcție	83 m.p.	Construcție (Bloc administrativ)	Construcție (Bloc administrativ)
construcție	114 m.p.	Construcție (leagăn)	Construcție (leagăn)



COORDONATE		IP "Agenția Servicii Publice"	
Conducătorul Autorității Publice competente		Serviciul cadastral teritorial Orhei	
Ilan Sor	<i>[Signature]</i>	Orhei, mun. Orhei	
Reprezentantul Autorității Publice competente	Conducător / Verificat	<i>[Signature]</i>	Stavila N. (numele, prenumele)
Gudima Feodora	Executant	<i>[Signature]</i>	Condrea D. (numele, prenumele)
Titularul de drepturi	Data elaborării:	Sistem de coordonate:	Scara:
Primaria mun. Orhei	26-06-2018 (data inspecției în teren)	MoldRef99	1:2470