



DECIZIE

14.08.2020

10.12.

nr. _____

mun. Orhei
мун. Орхей

Cu privire la aprobarea listei bunurilor imobile proprietate publică a UAT Orhei, suprafeței și hotarelor generale a terenului delimitat din domeniul public

În temeiul art. 10, 117-130 din Codul Administrativ al R.M. nr.116 din 19.07.2018, art. 465, 500, 509-510 din Codul Civil al Republicii Moldova nr.1107 din 06.06.2002, art. 10¹, 14 alin.(2)lit.b), 74, 75, 77 a Legii privind administrația publică locală nr.436-XVI din 28.12.2006; art. 1, 3, 4 din Legea cu privire la proprietatea publică a unităților administrativ-teritoriale nr.523 din 16.07.1999, art. 9, 10¹, 12 ale Legii privind administrarea și deținatizarea proprietății publice nr.121 din 04.05.2007, art. 2, 4, 5, 16 a Legii privind delimitarea proprietății publice nr. 29 din 05.04.2018, Regulamentul privind modul de delimitare a bunurilor imobile proprietate publică aprobat prin Hotărârea Guvernului nr. 63 din 11.02.2019, art. 4, 5, 18 alin.(2)(3), 19(5), 28, 56 a Legii cadastrului bunurilor imobile nr. 1543 din 25.02.1998, Instrucțiunea cu privire la înregistrarea bunurilor imobile și a drepturilor asupra lor aprobată prin Ordinul ARFC nr. 112 din 22.06.2005, Dispozițiile Primarului mun. Orhei nr. 306 din 29.11.2019 „Cu privire la instituirea comisiei de inventariere” și nr. 307 din 29.11.2019 „Cu privire la instituirea comisiei de delimitare”, examinând materialele lucrărilor cadastrale de delimitare în mod selectiv a terenului din str. Chișinău, f/n, mun. Orhei, elaborate la 16.07.2020 de Î.S. „IPOT”,

CONSILIUL MUNICIPAL ORHEI D E C I D E:

1. Se aprobă Lista bunurilor imobile proprietate publică a UAT Orhei (anexa nr. 1), suprafața de 0,0853 ha și hotarele generale a terenului delimitat din domeniul public cu număr cadastral 6401402.257, amplasat în str. Chișinău, f/n, mun. Orhei, categoria de destinație II-terenuri din intravilanul localităților, modul de folosință - amenajat, și planul geometric din 16.07.2020 elaborat de Î.S. „IPOT” la scara 1: 400 (anexa nr. 2).

2. Se declară proprietate publică din domeniul public al mun. Orhei terenul cu număr cadastral 6401402.257, cu suprafața de 0,0853 ha, amplasat în str. Chișinău, f/n, mun. Orhei, categoria de destinație II-terenuri din intravilanul localităților, modul de folosință - amenajat.

3. Autoritatea executivă a Consiliului municipal Orhei va asigura evidența contabilă conformă a terenului cu număr cadastral 6401402.257, amplasat în str. Chișinău, f/n, mun. Orhei.

4. Prezenta decizie servește drept temei pentru înregistrarea/modificarea înscrierilor în Registrul bunurilor imobile a Serviciului Cadastral Teritorial Orhei, I.P.„Agenția Servicii Publice”, va intra în vigoare la data includerii acesteia în Registrul de stat al actelor locale și poate fi atacată în Judecătoria Orhei în termen de 30 zile de la data comunicării acesteia.

5. Sursa de acoperire a cheltuielilor pentru înregistrarea bunului imobil se determină din contul alocațiilor bugetare planificate în anul 2020 pentru lucrările ce țin de activitatea serviciului cadastral.

6. Controlul asupra executării prezentei decizii revine viceprimarilor municipiului Orhei dna COJOCARI Cristina și ȚURCAN Anastasia conform domeniului de competență.

Președintele ședinței

Semnat la data de 19.08.2020



Boris DARIEV

Contrasemnat:

Secretar interimar al

Consiliului municipal Orhei

Grigore MÎRA

Alexandra Orhei
Decizia nr. 12. din 14.08.2012




L I S T A
bunurilor imobile proprietate publică a unității administrativ-teritoriale

UAT Orhei, r-nul. Orhei

(denumirea UAT, raionul, municipiul / UTA Găgăuzia)

Nr. d/o	Tipul bunului imobil (teren/ construcție, încăpere izolată)	Categoria de destinație/ modul de folosință.	Adresa bunului imobil	nr. cadastral (teren/ construcție/ încăpere izolată)	Suprafața (ha./ m.p.)	Nr. de nivele a construcției	Denumirea entității care gestionează bunul imobil	Domeniul (public/ privat)
1	2	3	4	5	6	7	8	9
1	Teren	II (Terenuri din intravilanul localităților) Modul de folosință (amenajat)	intravilan (str. Chișinău f/n)	64014020257	0.0853 ha	-	UAT Orhei	Public


Semnăturile membrilor comisiei de delimitare:


 C. Cojocari

 L. Gulian

 M. Curchi

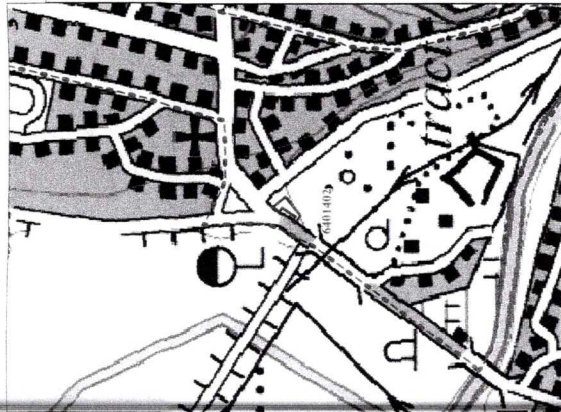
 A. Godiac



(semnătura)

(numele prenumele)

Schema de încadrare

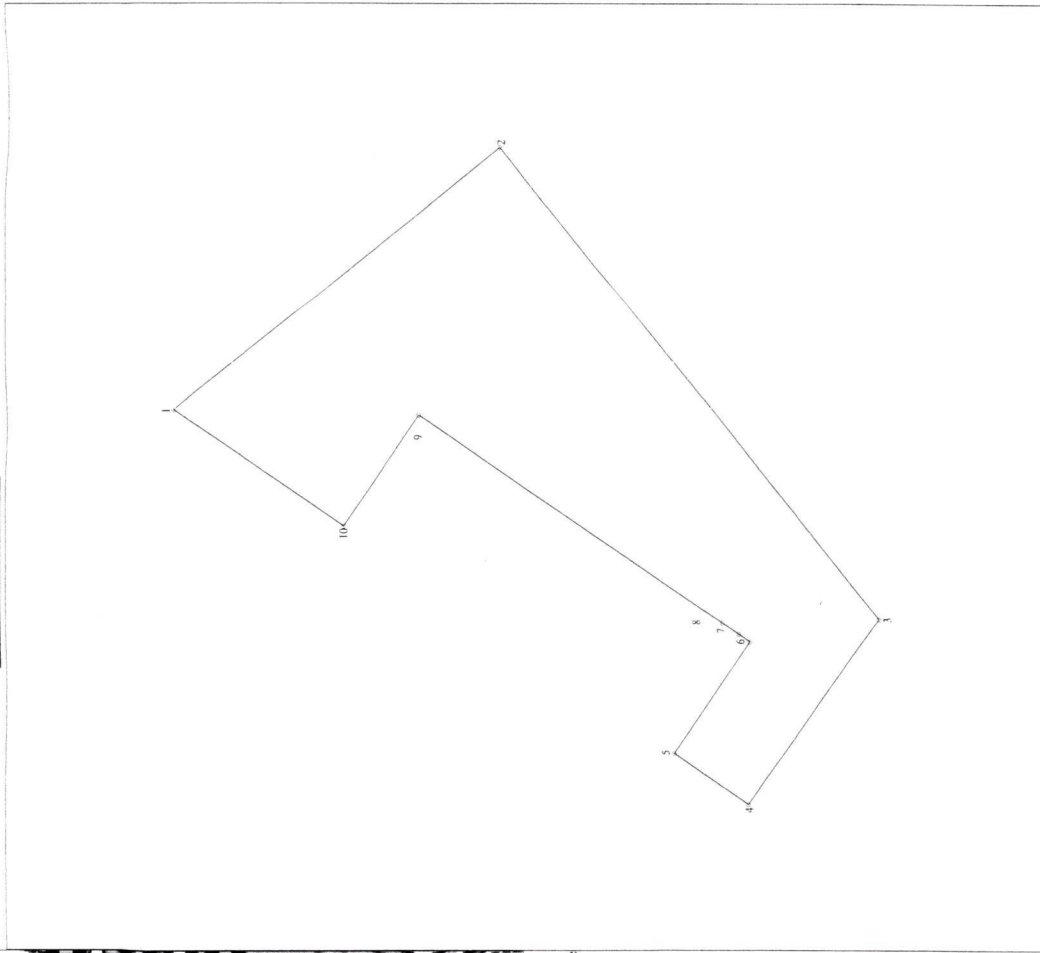


Semne convenționale :

- Hotarul Uniții Administrative - Teritoriale
- Hotarul și numărul sectorului cadastral
- Hotarul construcției
- Hotarul conturului format

PLANUL GEOMETRIC

Numărul cadastral : 64014020257



Anexa nr. 2 la Decizia nr. 10.12.2020 din data 08.08.2020

CATALOGUL COORDONATELOR ȘI PARAMETRII HOTARELOR

Nr	Direcția X	Direcția Y	Tipul punctului	Segment de hotar	Distanța	Tipul hotarului
1	248115.41	231495.41	generale	1-2	31.50	generale
2	248090.98	231515.30	generale	2-3	45.44	generale
3	248062.63	231479.79	generale	3-4	16.85	generale
4	248072.42	231466.07	generale	4-5	6.68	generale
5	248077.94	231469.84	generale	5-6	10.00	generale
6	248072.29	231478.09	generale	6-7	1.00	generale
7	248073.12	231478.66	generale	7-8	1.50	generale
8	248074.36	231479.50	generale	8-9	27.50	generale
9	248097.06	231495.02	generale	9-10	9.99	generale
10	248102.70	231486.77	generale	10-1	15.38	generale

Caracteristicile tehnice ale bunului imobil

Tipul Bunului	Nr. cadastral	Apartenența	Suprafața	Cat. de Destinația	Modul de Folosința	Domeniul	Mențiuni
Teren	64014020257	UAT Orhei	0,0853 ha	II (Terenurile din intravilanul localității)	Amenajat	Public	Cod colect 107

Mențiuni:

Comisia de Delimitare	Comisia de Delimitare	Comisia de Delimitare
Președinte: Ștefan Ștefan Șeful Serviciului Cadastral Șeful Serviciului Cadastral	Membru: Ștefan Ștefan Șeful Serviciului Cadastral Șeful Serviciului Cadastral	Membru: Ștefan Ștefan Șeful Serviciului Cadastral Șeful Serviciului Cadastral
Comitetul de Delimitare Verificat și aprobat Șeful Serviciului Cadastral Șeful Serviciului Cadastral	Comitetul de Delimitare Verificat și aprobat Șeful Serviciului Cadastral Șeful Serviciului Cadastral	Comitetul de Delimitare Verificat și aprobat Șeful Serviciului Cadastral Șeful Serviciului Cadastral
Executant (I.S. "POT") L. Gulan	Executant (I.S. "POT") L. Gulan	Executant (I.S. "POT") L. Gulan
Data elaborării 16.07.2020	Data elaborării 16.07.2020	Data elaborării 16.07.2020