



DECIZIE

14.08.2020

10.13.

nr. _____

mun. Orhei
мун. Орхей

**Cu privire la aprobarea suprafeței
și modificarea hotarelor terenului**

În temeiul art. 10, 117-130 din Codul Administrativ al R.M. nr.116 din 19.07.2018, art. 10¹, 14 alin.(2)lit.b), 74, 75, 77 a Legii privind administrația publică locală nr.436-XVI din 28.12.2006; art. 4, 9, 10 alin.(4) din Legea cu privire la proprietatea publică a unităților administrativ-teritoriale nr.523 din 16.07.1999, art. 9, 10¹, 12 ale Legii privind administrarea și deetatizarea proprietății publice nr.121 din 04.05.2007, art. 2, 4, 5, 16 al Legii privind delimitarea proprietății publice nr. 29 din 05.04.2018, art. 5, 14, art.18 alin.(4), lit.a), c), alin.(5), (6), (7), 28 a Legii cadastrului bunurilor imobile nr. 1543 din 25.02.1998, Instrucțiunea cu privire la înregistrarea bunurilor imobile și a drepturilor asupra lor aprobată prin Ordinul ARFC nr. 112 din 22.06.2005, luând în considerație Actul de stabilire a hotarelor terenului întocmit la 30.07.2020 de Serviciul Cadastral Teritorial Orhei, I.P."Agenția Servicii Publice", și nota informativă prezentată,

CONSILIUL MUNICIPAL ORHEI DECIDE :

1. Se aprobă suprafața de 0,2763 ha și se modifică hotarele terenului proprietate publică domeniu public al mun. Orhei cu număr cadastral 6401106.247, situat în str. Alexandru Donici, f/n, mun. Orhei, conform planului geometric din 12.03.2020 elaborat de SCT Orhei, I.P., „Agenția Servicii Publice” la scara 1:750 (se anexează).

2. Prezenta decizie servește drept temei pentru înregistrarea/modificarea înscrierilor în Registrul bunurilor imobile a Serviciului Cadastral Teritorial Orhei, I.P., „Agenția Servicii Publice”, va intra în vigoare la data includerii acesteia în Registrul de stat al actelor locale și poate fi atacată în Judecătoria Orhei în termen de 30 zile de la data comunicării acesteia.

3. Sursa de acoperire a cheltuielilor pentru înregistrarea bunului imobil se determină din contul alocațiilor bugetare planificate în anul 2020 pentru lucrările ce țin de activitatea serviciului cadastral.

4. Controlul asupra executării prezentei decizii revine viceprimarilor municipiului Orhei dna COJOCARI Cristina și ȚURCAN Anastasia conform domeniului de competență.

Președintele ședinței

Semnat la data de 19.08.2020

Contrasemnat:

Secretar interimar al

Consiliului municipal Orhei



Boris DARIEV
Grigore MÎRA

Anexa la Decizie
nr. 10.13. din 14.08.2020


Aprobat Consiliul Municipal Orhei

PLANUL GEOMETRIC

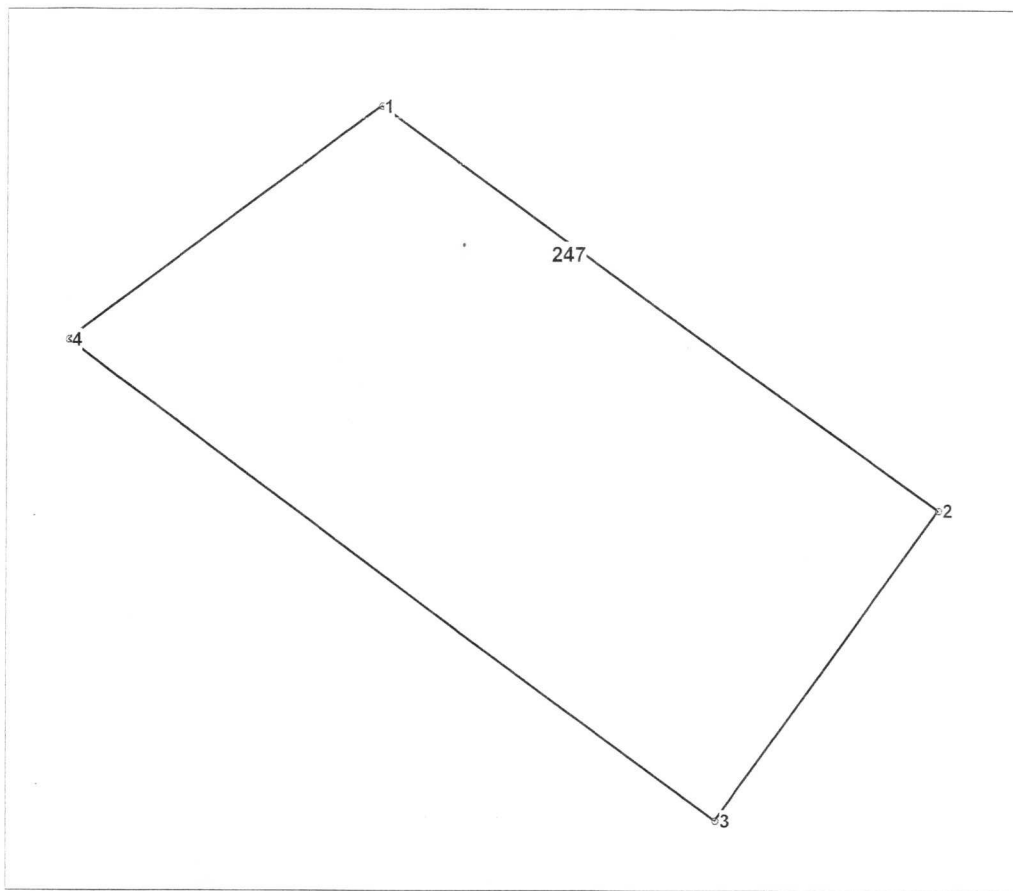
Numărul cadastral 6401106.247



Amplasamentul bunului



247 - numarul cadastral al terenului
01 - numarul cadastral al cladirii



Caracteristicile tehnice ale bunului imobil

Numar_cadastral	Tipul_bunului	Suprafata	Destinatia	Mod_de_folosinta
6401106.247	Teren	0.2763 ha	pentru constructii	pentru constructii



I.P. "AGENȚIA SERVICIIL PUBLICE"
Serviciul cadastral teritorial ORHEI
RECEPTIONAT
Data 03-08-2020
Inginer cadastral
Semnatura

Numărul cadastral: 6401106.247

Catalogul de coordonate si parametrii hotarului.

Punct	X_	Y_	Tipul_punct	Hotar	Distanta	Tipul_hotar
1	230.651,4250	251.411,1634	general	1-2	68,00	general
2	230.706,7130	251.371,5746	general	2-3	37,99	general
3	230.684,5982	251.340,6900	general	3-4	80,00	general
4	230.620,3748	251.388,3906	general	4-1	38,51	general

Mențiuni:

COORDONAT Conducătorul Autorității Publice competente P.Verejan	Instituția Publică "Agenția Servicii Publice"		
	Serviciul Cadastral Teritorial Orhei		
Reprezentantul Autorității Publice competente L.Gulian	r-nul Orhei, mun. Orhei		
Titularul de drepturi Primaria mun.Orhei	Conducător / Verificat		N.Stavila (numele, prenumele)
	Executant		I.Bunici (numele, prenumele)
	Data elaborării: 30.07.2020 <small>(data inspectării în teren)</small>	Sistem de coordonate: MoldRef99	Scara: 1:750