



DECIZIE

13.11.2017

11.6.3

nr.

mun.Orhei

Cu privire la declararea terenului
proprietate publică din domeniul privat

În temeiul art.320, art.321 din Codul Civil al Republicii Moldova, art.3(2), 14(1), (2)b), (3), 74(4), 76(1) ale Legii privind administrația publică locală nr.436-XVI din 28.12.2006, art.5, 28 ale Legii cadastrului bunurilor imobile nr.1543 din 25.02.1998, art.9(1), (2), art.9(3) a) ale Legii privind administrarea și deetatzarea proprietății publice nr.121 din 04.05.2007; art.4 lit.(g) al Legii privind descentralizarea administrativă nr.435 din 28.12.2006, art.1, art.5(3), art.8 ale Legii privind terenurile proprietate publică și delimitarea lor nr.91-XVI din 05.04.2007,

CONSILIUL MUNICIPAL ORHEI DECIDE :

1. Se aprobă suprafața de 0,0784 ha și hotarele terenului din str. Nicolae Bălcescu 2, conform planului geometric al bunului imobil din data 18.12.2015, elaborat la scara 1: 400, cod cadastral 6401410178 (se anexează).
2. Se declară proprietate publică din domeniul privat al Unității Administrativ Teritoriale Orhei, teren cu destinația pentru construcții, din str. Nicolae Bălcescu 2, cod cadastral 6401410178, cu suprafața de 0,0784 ha.
3. Prezenta decizie servește drept temei pentru înregistrarea și/sau modificarea înscrierilor în Registrul bunurilor imobile a Serviciului Cadastral Teritorial Orhei.
4. Sursa de acoperire a cheltuielilor pentru înregistrarea bunului imobil se determină din contul alocațiilor bugetare planificate în anul 2017 pentru lucrările ce țin de activitatea serviciului funciar.
5. Controlul asupra executării prezentei decizii revine viceprimarului municipiului Orhei dna Reghina APOSTOLOVA.

Președintele ședinței

Evgheni PISOV

Contrasemnat:
Secretar al
Consiliului municipal Orhei



Ala BURACOVSKI

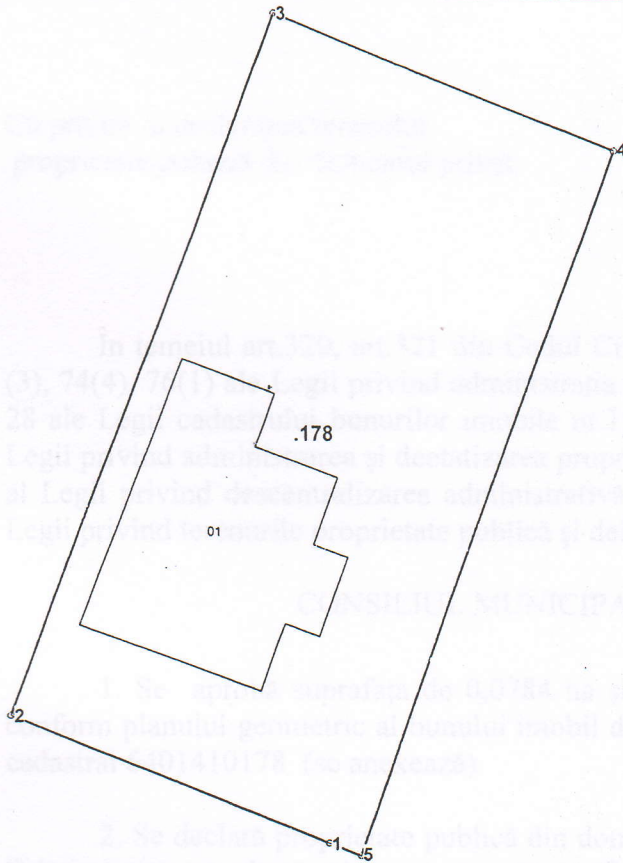

Intreprinderea de Stat Cadastru
Oficiul Cadastral Teritorial _____ Orhei

PLANUL GEOMETRIC AL BUNULUI IMOBIL
perfectat în cadrul lucrării cadastrale la nivel de clădiri

Număr cadastral 6401410.178

Anexă la decizia nr. 11.6.3 din 13.11.2017

Adresa bunului imobil: str. Nicolae Bălcescu nr. 2, or. Orhei, r-nul Orhei



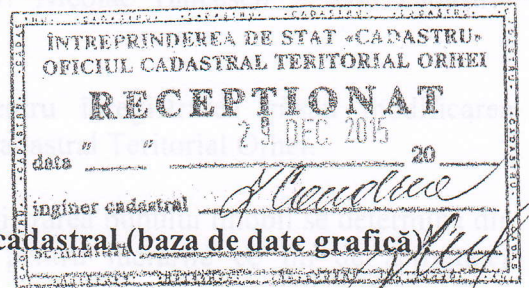
Amplasamentul bunului



Scara tiparului: 1:400

Caracteristicile tehnice generale ale bunului imobil

Nr	Tipul_bunului	Mod_de_folosinta	Suprafata
6401410.178	Teren	pentru constructioie	0.0784 ha
6401410.178.01	constructie	casa de locuit - nefinalizata	146.5 m.p.



Punctele de cotitură ale hotarului terenului sunt preluate din planul cadastral (baza de date grafică)

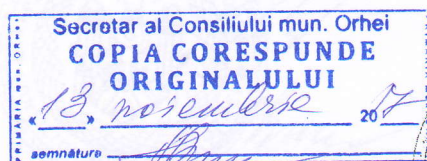
Hotarul	Distanta	Tipul_hotarului
-2	18,17	general
-3	39,68	general
-4	19,58	general
-5	39,53	general
-1	1,85	general

Mențiuni: Construcția cu nr. cadastral 6401410178.01 este nefinalizata

Data perfectării: 18.12.2015


Executant: Ursu T.

(numele, prenumele, semnătura)



Verificat/Conducătorul întreprinderii: Stăvilă N.

(numele, prenumele, semnătura, l.s.)



Secretar al Consiliului municipal Orhei

Ala BURACOVSKI