



08.12.2017

DECIZIE

13.9.3

nr. \_\_\_\_\_

mun.Orhei

Cu privire la modificarea deciziei  
Consiliului municipal Orhei  
nr. 7.6.2 din 11.08.2017

În temeiul art.14 al Legii privind administrația publică locală nr.436-XVI din 28.12.2006, art.59 al Legii privind actele normative ale Guvernului și ale altor autorități ale administrației publice centrale și locale nr.317-XV din 18.07.2003, Legea privind terenurile proprietate publică și delimitarea lor nr.91-XVI din 05.04.2007, luând în considerație Dosarul tehnic, Actualizarea planului cadastral al terenului din str. Slobozia 6, eliberat de SCT Orhei,

CONSILIUL MUNICIPAL ORHEI DECIDE :

1. Se modifică decizia Consiliului municipal Orhei nr.7.6.2 din 11.08.2017 „Cu privire la declararea terenului proprietate publică din domeniul privat” și anume în punctele 1 și 2 ale deciziei nominalizate sintagma „suprafața de 0,0580 ha, conform planului geometric din data 20.06.2017, cod cadastral 6401411108” se substituie cu sintagma „suprafața de 0,0577 ha, conform planului geometric din data 29.11.2017 cod cadastral 6401411108” (se anexează).

2. Controlul asupra executării prezentei decizii revine viceprimarului municipiului Orhei dna Reghina APOSTOLOVA.

Președintele ședinței

Contrasemnat:  
Secretar al  
Consiliului municipal Orhei



Evgheni PISOV

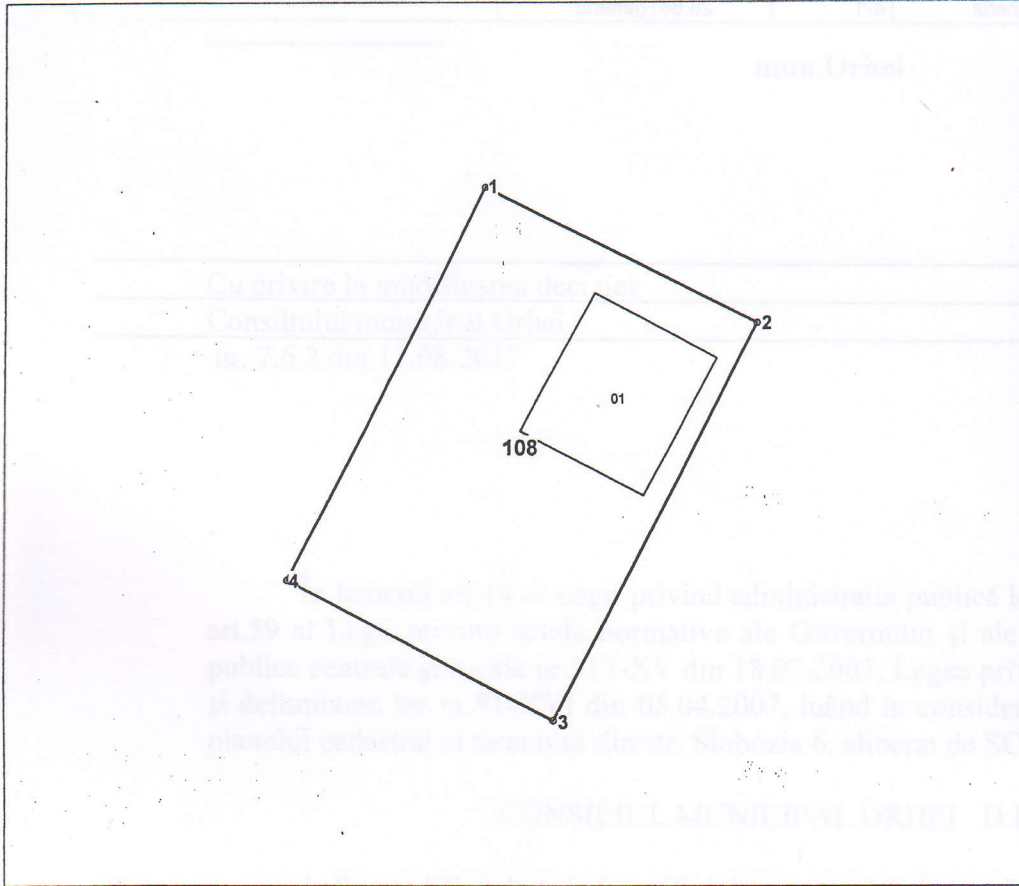
Ala BURACOVSKI



Anexa la decizia  
nr.13.9.3 din 08.12.2017

## PLANUL GEOMETRIC

Numărul cadastral 6401411.108



Amplasamentul bunului

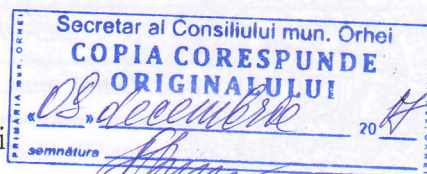


108 - numarul cadastral al terenului  
01 - numarul cadastral al cladirii

### Caracteristicile tehnice ale bunului imobil

Numar_cadastral	Tipul_bunului	Suprafata	Destinatia	Mod_de_folosinta
6401411.108	Teren	0.0577 ha	Lot pomicol	Lot pomicol
6401411.108.01	construcție	92 m.p.		Casuta de vacanta

Secretar al Consiliului municipal Orhei



Ala BURACOVSKI

Numărul cadastral: 6401411.108

Catalogul de coordonate și parametrii hotarului.

Punct	X_	Y_	Tipul_punct	Hotar	Distanța	Tipul_hotar	Adiacenți
1	231 816,3498	244 865,9746	general	1-2	19,81	general	
2	231 834,0770	244 857,1350	general	2-3	29,26	general	
3	231 820,8050	244 831,0550	general	3-4	19,91	general	
4	231 803,1640	244 840,2760	general	4-1	28,88	general	

Mențiuni:


---



---



---



<b>COORDONATE</b>		<b>I.P. "AGENTIA SERVICII PUBLICE"</b>	
Conducătorul Autorității Publice Competente		<b>SERVICIUL CADASTRAL TERITORIAL ORHEI</b>	
Ilan Sor	Orhei, mun. Orhei, str. Slobozia nr. 6		
Reprezentantul Autorității Publice Competente	Conducător / Verificat	(semnătura, stampila)	<b>Stavila N.</b> (numele, prenumele)
Gudima Feodora	Executant	(semnătura)	<b>Condrea D.</b> (numele, prenumele)
Titularul de drepturi	Data elaborării:	Sistem de coordonate:	Scara:
Primaria mun. Orhei	<b>29-11-2017</b> (data inspecției în teren)	<b>MoldRef99</b>	<b>1:500</b>