



D E C I Z I E

08.04.2019

4.3

nr. _____

mun. Orhei

Cu privire la darea terenului în administrare

În temeiul art.14 și 77 ale Legii privind administrația publică locală nr.436-XVI din 28.12.2006; art.4 lit.(g) și (k) al Legii privind descentralizarea administrativă nr.435 din 28.12.2006; art. 9 alin. 2 al Legii privind administrarea și deetatzizarea proprietății publice nr.121 din 04.05.2007; Legea privind delimitarea proprietății publice nr.29 din 05.04.2018, examinând demersul Întreprinderii Municipale Pentru Achiziții Comerț și Piețe cu sediul în mun. Orhei, str. Scrisului Latin 15, cu privire la darea terenului în administrare pentru deservirea pieței avicole,

CONSILIUL MUNICIPAL ORHEI D E C I D E :

1.Se dă în administrare Întreprinderii Municipale Pentru Achiziții Comerț și Piețe cu sediul în mun. Orhei, str. Scrisului Latin 15, terenul cu numărul cadastral 6401307123 cu suprafața de 0,1467 ha, situat în str. Mihail Sadoveanu, f/n. conform planului geometric din data de 25.01.2019 anexat la prezenta decizie, pentru deservirea pieței avicole.

2.Prezenta decizie servește drept temei pentru înregistrarea și/sau modificarea înscrierilor în Registrul bunurilor imobile a Serviciului Cadastral Teritorial Orhei.

3.Sursa de acoperire a cheltuielilor pentru înregistrarea bunului imobil se determină din contul alocațiilor bugetare planificate în anul 2019 pentru lucrările ce țin de activitatea serviciului funciar.

4.Se obligă Întreprinderea Municipală Pentru Achiziții Comerț și Piețe:

- să utilizeze terenul primit în administrare conform destinației indicate în punctul 1 al deciziei în conformitate cu legislația în vigoare;

- să respecte normele sanitare și veterinare conform legislației în vigoare;

- să nu execute construcții capitale pe terenul nominalizat.

5. Se abrogă decizia Consiliului orașenesc Orhei nr. 7.11.1 din 20.11.2007 „Cu privire la darea în administrare provizorie a terenului”.

6.Prezenta decizie intră în vigoare la data includerii acesteia în Registrul de stat al actelor locale.

7.Controlul asupra executării prezentei decizii revine viceprimarului municipiului Orhei conform domeniului de competență.

Președintele ședinței

Semnat la data de

12.04.2019

Evgheni PISOV

Contrasemnat:

Secretar al

Consiliului municipal Orhei

Ala BURACOVSKI



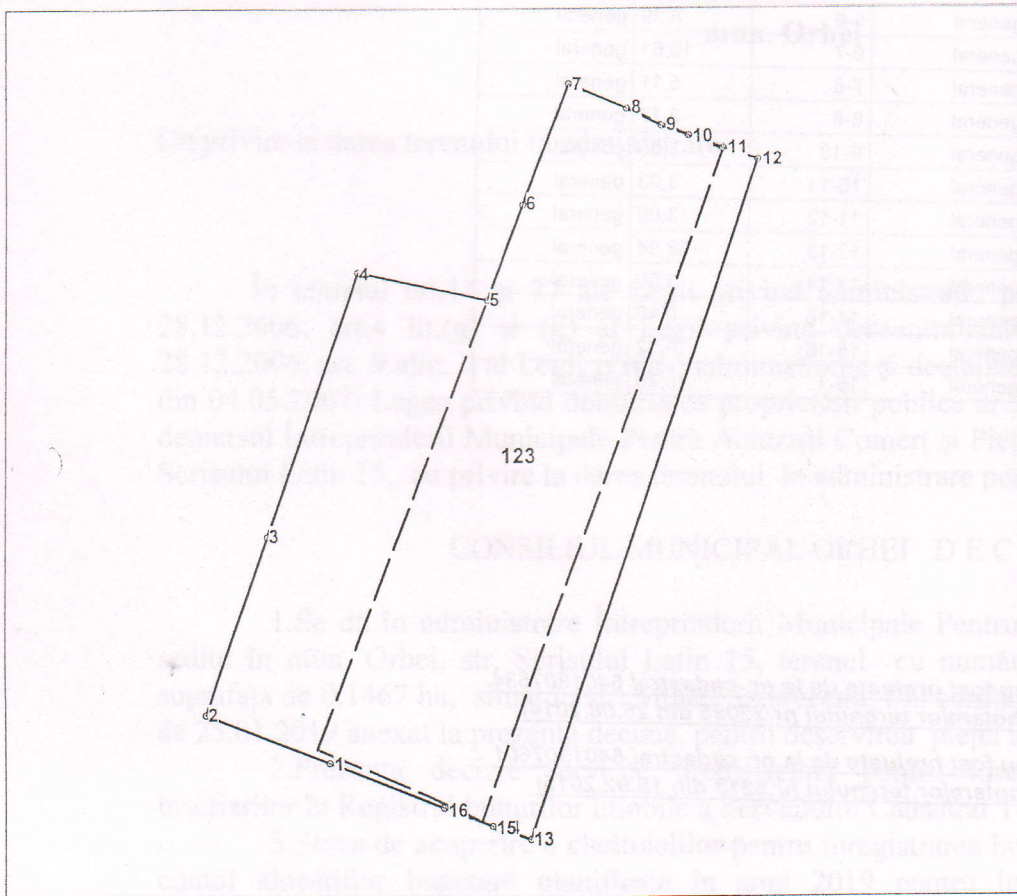
Ala BURACOVSKI



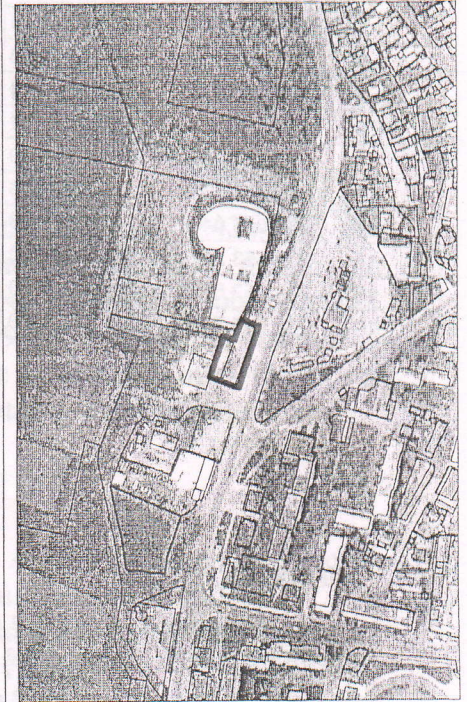
Anexă la decizia nr. 14.3 din 08.04.2019

PLANUL GEOMETRIC

Numărul cadastral 6401307.123




Amplasamentul bunului




123 - numărul cadastral al terenului
01 - numărul cadastral al clădirii

Caracteristicile tehnice ale bunului imobil

Numar_cadastral	Tipul_bunului	Suprafata	Destinatia	Mod_de_folosinta
6401307.123	Teren	0.1467 ha	Amenajat	Amenajat

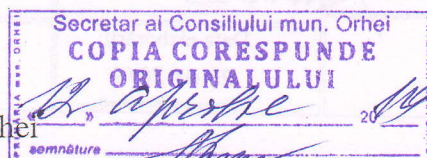


Hotarul terenului cu suprafața de $S=0,084$ ha conform :
Decizia consiliului orașănesc Orhei nr.5.15.1 din 22.06.2012,
Decizia consiliului orașănesc Orhei nr.7.11.1 din 20.11.2007.



Hotarul terenului conform măsurărilor efectuate în cadrul actualizării planului cadastral/geometric cu suprafața de $S=0,1467$ ha.

Secretar al Consiliului municipal Orhei



Ala BURACOVSKI

Numărul cadastral: 6401307.123

Catalogul de coordonate si parametrii hotarului.

Punct	X_	Y_	Tipul_punct	Hotar	Distanta	Tipul_hotar
1	231 539,1870	248 979,0410	general	1-2	10,84	general
2	231 529,0934	248 982,9842	general	2-3	15,63	general
3	231 534,1408	248 997,7746	general	3-4	22,88	general
4	231 541,5298	249 019,4258	general	4-5	11,16	general
5	231 552,4518	249 017,1264	general	5-6	8,39	general
6	231 555,4732	249 024,9508	general	6-7	10,61	general
7	231 559,2960	249 034,8510	general	7-8	5,11	general
8	231 563,9840	249 032,8210	general	8-9	3,17	general
9	231 566,8304	249 031,4216	general	9-10	2,35	general
10	231 569,0370	249 030,6132	general	10-11	3,03	general
11	231 571,8850	249 029,5700	general	11-12	3,00	general
12	231 574,7318	249 028,6236	general	12-13	58,94	general
13	231 556,0446	248 972,7228	general	13-14	3,00	general
14	231 553,2020	248 973,6820	general	14-15	0,40	general
15	231 552,8190	248 973,8100	general	15-16	4,32	general
16	231 548,7630	248 975,3000	general	16-1	10,28	general

Mențiuni:

Puctele de cotitură de la 2 la 3 au fost preluate de la nr. cadastral 6401307634 (conform actului de stabilire a hotarelor terenului nr.25095 din 25.08.2014)

Puctele de cotitură de la 4 la 8 au fost preluate de la nr. cadastral 6401307601 (conform actului de stabilire a hotarelor terenului nr.6813 din 19.02.2015)

COORDONAT		Instituția Publică "Agenția Servicii Publice"	
Comandatarul Autorității Publice competente <i>Primăria mun. Orhei</i> <i>Șor Ilan</i>		Serviciul Cadastral Teritorial Orhei	
Reprezentantul Autorității Publice competente Inginerul cadastral al Primăriei mun.Orhei Gudima Feodora		<i>r-nul Orhei, mun. Orhei, str.Mihail Sadoveanu</i>	
Conducător / Verificat	(semnătura, ștampila)	Stăvilă Nicolae (numele, prenumele)	
Executant	(semnătura)	Tihon Sergiu (numele, prenumele)	
Titularul de drepturi Primăria mun.Orhei	Data elaborării: 25.01.2019 <small>(data inspecției în teren)</small>	Sistem de coordonate: MoldRef99	Scara: 1: 600