



DECIZIE

25.05.2018

4.7.1

nr.

mun. Orhei

Cu privire la declararea terenului
proprietate publică din domeniul privat

În temeiul art.3(2), 14(1), (2) b), (3), 74(4), 76(1) ale Legii privind administrația publică locală nr.436-XVI din 28.12.2006, art.5, 28 ale Legii cadastrului bunurilor imobile nr.1543 din 25.02.1998, art.9(1), (2) și art.9(3) litera a) ale Legii privind administrarea și deetatzarea proprietății publice nr.121 din 04.05.2007; art.320, art.321 din Codul Civil al Republicii Moldova, art.4 lit.(g) al Legii privind descentralizarea administrativă nr.435 din 28.12.2006, art.1, art.5(3), art.8 ale Legii privind terenurile proprietate publică și delimitarea lor nr.91-XVI din 05.04.2007,

CONSILIUL MUNICIPAL ORHEI DECIDE :

1. Se aprobă suprafața de 0,0785 ha și hotarele terenului din str. Constantin Bîncuși 12, conform planului geometric al bunului imobil din data 12.09.2017, elaborat la scara 1:500, cod cadastral 6401410404 (se anexează).
2. Se declară proprietate publică din domeniul privat al unității administrativ teritoriale Orhei, teren cu destinația pentru construcții, din str. Constantin Bîncuși 12, cod cadastral 6401410404, cu suprafața de 0,0785 ha.
3. Prezenta decizie servește drept temei pentru înregistrarea și/sau modificarea înscrierilor în Registrul bunurilor imobile a Serviciului Cadastral Teritorial Orhei.
4. Sursa de acoperire a cheltuielilor pentru înregistrarea bunului imobil se determină din contul alocațiilor bugetare planificate în anul 2018 pentru lucrările ce țin de activitatea serviciului funciar.
5. Controlul asupra executării prezentei decizii revine viceprimarului municipiului Orhei dna Reghina APOSTOLOVA.

Președintele ședinței

Contrasemnat:
Secretar al
Consiliului municipal Orhei



Evgheni PISOV

Ala BURACOVSKI

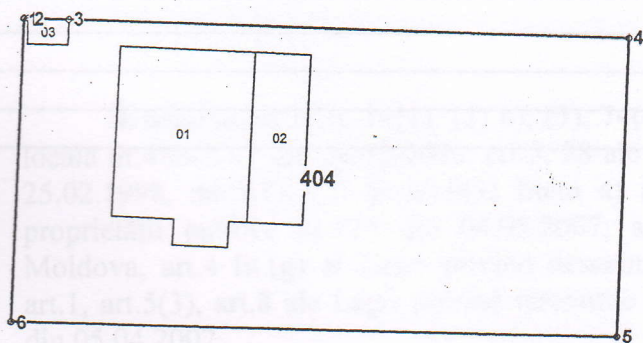


la bloc
APROBAT
Ilan Sor
(prenumele, L.S.)


**PLANUL GEOMETRIC
AL BUNULUI IMOBIL**

Numărul cadastral 6401410.404

Adresa bunului imobil: str. Constantin Brâncuși nr. 12, mun. Orhei, r-nul Orhei



Amplasamentul bunului



Scara tiparului: 1:500

Caracteristicile tehnice generale ale bunului imobil

Numar_cadastral	Tipul_bunului	Mod_de_folosinta	Supr_terenului
6401410.404	Teren	pentru constructii	0.0785 ha
6401410.404.01	construcție	casa de locuit individual	106.2 m.p.
6401410.404.02	construcție	garaj	41.1 m.p.
6401410.404.03	construcție	sura/magazie	4.4 m.p.

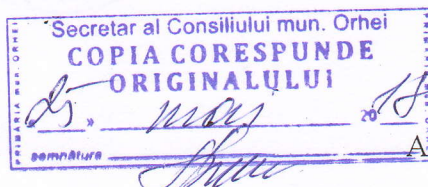


Anexa la decizia nr. 4.7.1 din 25.05.2018

Adiacenții:

(segmentul de hotar - nr.cadastral și titularul de drepturi al terenului adiacent):

Secretar al Consiliului municipal Orhei



Ala BURACOVSKI