



DECIZIE

22.06.2018

5.8.3

nr. _____

mun. Orhei

Cu privire la declararea terenului
proprietate publică din domeniul privat

În temeiul art.3(2), 14(1), (2) litera b), (3), 74(4), 76(1) ale Legii privind administrația publică locală nr.436-XVI din 28.12.2006, art.5, 28 ale Legii cadastrului bunurilor imobile nr.1543 din 25.02.1998, art.9(1), (2), art.9(3) litera a) ale Legii privind administrarea și deetatizarea proprietății publice nr.121 din 04.05.2007; art.320, art.321 din Codul Civil al Republicii Moldova, art.4 litera (g) al Legii privind descentralizarea administrativă nr.435 din 28.12.2006, art.1, art.5(3), art.8 ale Legii privind terenurile proprietate publică și delimitarea lor nr. 91-XVI din 05.04.2007,

CONSILIUL MUNICIPAL ORHEI DECIDE :

1. Se aprobă suprafața de 0,0450 ha și hotarele terenului din str. Florilor 5, conform planului geometric din data 08.05.2018, elaborat la scara 1: 500, cod cadastral 6401213162, coordonat cu primarul mun. Orhei (se anexează).
2. Se declară proprietate publică din domeniul privat al unității administrativ teritoriale Orhei, teren cu destinația pentru construcții, din str. Florilor 5, cod cadastral 6401213162, cu suprafața de 0,0450 ha.
3. Prezenta decizie servește drept temei pentru înregistrarea și/sau modificarea înscrierilor în Registrul bunurilor imobile a Serviciului Cadastral Teritorial Orhei.
4. Sursa de acoperire a cheltuielilor pentru înregistrarea bunului imobil se determină din contul alocațiilor bugetare planificate în anul 2018 pentru lucrările ce țin de activitatea serviciului funciar.
5. Controlul asupra executării prezentei decizii revine viceprimarului municipiului Orhei dna Reghina APOSTOLOVA.

Președintele ședinței

Contrasemnat:
Secretar al
Consiliului municipal Orhei



Evgheni PISOV

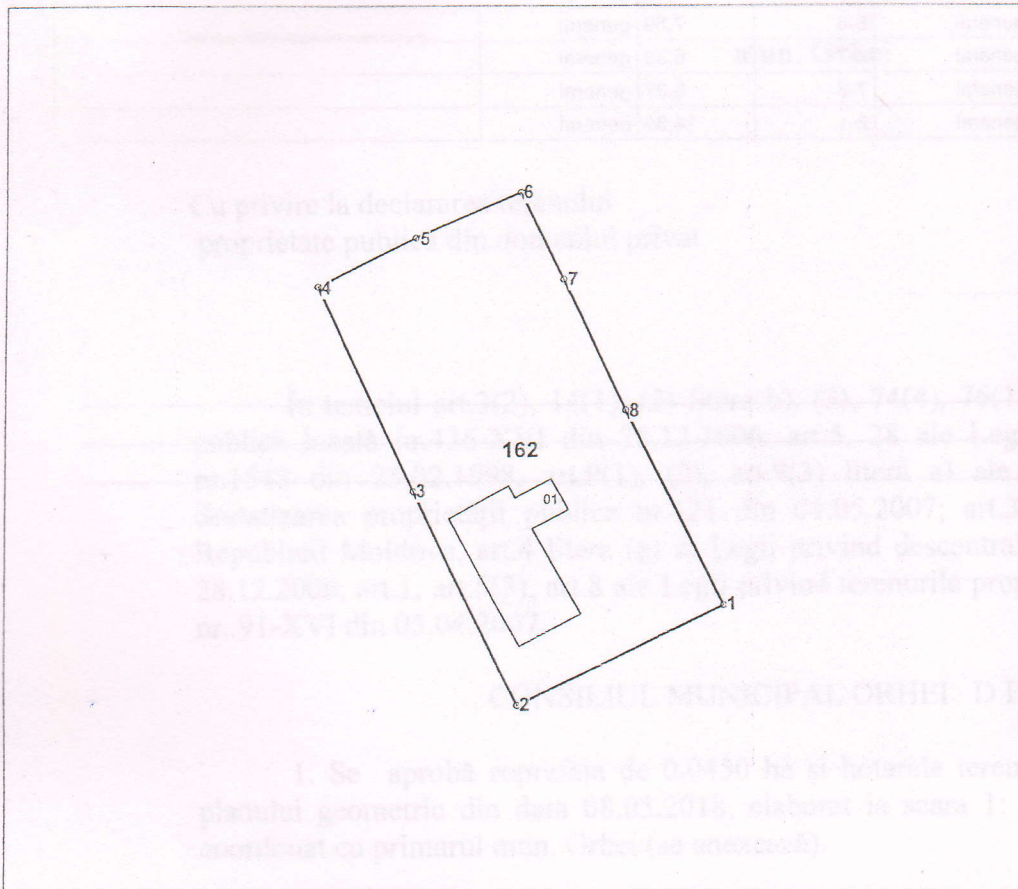
Ala BURACOVSKI




Anexă la decizia nr.5.8.3 din 22.06.2018

PLANUL GEOMETRIC

Numărul cadastral _____ 6401213.162 _____



Amplasamentul bunului



162 - numarul cadastral al terenului
01 - numarul cadastral al cladirii

Caracteristicile tehnice ale bunului imobil

Numar_cadastral	Tipul_bunului	Suprafata	Destinatia	Mod_de_folosinta
6401213.162	Teren	0.045 ha	Pentru construcții	Pentru construcții
6401213.162.01	construcție	48.7 m.p.		Casa de locuit individuala

Secretar al Consiliului municipal Orhei

Secretar al Consiliului mun. Orhei
COPIA CORESPUNDE ORIGINALULUI
20 18
semnatura _____


Ala BURACOVSKI

Numărul cadastral: 6401213.162

Catalogul de coordonate si parametrii hotarului.

Punct	X_	Y_	Tipul_punct	Hotar	Distanța	Tipul_hotar	Adiacenți
1	233 884,5148	249 534,5076	general	1-2	14,96	general	
2	233 871,0852	249 527,9096	general	2-3	15,64	general	
3	233 864,2200	249 541,9640	general	3-4	14,83	general	
4	233 857,7530	249 555,3090	general	4-5	7,29	general	
5	233 864,3010	249 558,5110	general	5-6	7,59	general	
6	233 871,2796	249 561,5010	general	6-7	6,30	general	
7	233 873,9860	249 555,8120	general	7-8	9,37	general	
8	233 878,0120	249 547,3490	general	8-1	14,39	general	

Mențiuni:



COORDONATE		I.P. "AGENTIA SERVICII PUBLICE"	
Conducătorul Autorității Publice Competente		SERVICIUL CADASTRAL TERITORIAL ORHEI	
Ilan Sor		r-nul Orhei, mun. Orhei, str. Florilor nr. 5	
Reprezentantul Autorității Publice Competente	Conducător / Verificat		Stavila N. <small>(numele, prenumele)</small>
Gudima Feodora	Executant		Condrea D. <small>(numele, prenumele)</small>
Titularul de drepturi	Data elaborării:	Sistem de coordonate:	Scara:
CERNEAVSKII SVETLANA	08-05-2018 <small>(data inspecției în teren)</small>	MoldRef99	1:500