



DECIZIE

10.06.2020

6.10.13

nr. \_\_\_\_\_

mun. Orhei

Cu privire la aprobarea suprafeței și  
hotarelor terenului delimitat din domeniul public

În temeiul art.10, 117-130 din Codul Administrativ al Republicii Moldova nr.116 din 19.07.2018, art.465, 500 și 509-510 din Codul Civil al Republicii Moldova nr.1107 din 06.06.2002, art.3(2), 10<sup>1</sup>, 14, 74 și 75 ale Legii privind administrația publică locală nr.436-XVI din 28.12.2006; art.1, 3 și 4 din Legea cu privire la proprietatea publică a unităților administrativ - teritoriale nr.523 din 16.07.1999, art.9 și 10<sup>1</sup> ale Legii privind administrarea și deetatzarea proprietății publice nr.121 din 04.05.2007, Legii privind delimitarea proprietății publice nr.29 din 05.04.2018, Regulamentul privind modul de delimitare a bunurilor imobile proprietate publică aprobat prin Hotărârea Guvernului nr.63 din 11.02.2019, art.4, 5, 28 și 56 ale Legii cadastrului bunurilor imobile nr.1543 din 25.02.1998, Instrucțiunea cu privire la înregistrarea bunurilor imobile și a drepturilor asupra lor aprobată prin ordinul ARFC din 22.06.2005, dispozițiile primarului mun.Orhei nr.306 din 29.11.2019 „Cu privire la instituirea comisiei de inventariere” și nr.307 din 29.11.2019 „Cu privire la instituirea comisiei de delimitare”, examinând materialele lucrărilor cadastrale de delimitare în mod selectiv a terenului din str. Unirii, f/n, mun.Orhei, elaborate la 27.05.2020 de Î.S. „IPOT”,

CONSILIUL MUNICIPAL ORHEI D E C I D E:

1. Se aprobă suprafața de 0,1134 ha și hotarele terenului delimitat din domeniul public cu număr cadastral 6401307.189, amplasat în str.Unirii, f/n, mun.Orhei, categoria de destinație II - terenuri din intravilanul localităților, modul de folosință - amenajat și planul geometric din 27.05.2020 elaborat de Î.S. „IPOT” la scara 1: 400 (se anexează).
2. Se declară proprietate publică din domeniul public al mun. Orhei terenul cu număr cadastral 6401307.189, cu suprafața de 0,1134 ha, amplasat în str.Unirii, f/n, mun.Orhei, categoria de destinație II - terenuri din intravilanul localităților, modul de folosință - amenajat.
3. Autoritatea executivă a Consiliului municipal Orhei va asigura evidența contabilă conformă a terenului cu număr cadastral 6401307.189, amplasat în str.Unirii, f/n, mun.Orhei.
4. Prezenta decizie servește drept temei pentru înregistrarea/modificarea înscrierilor în Registrul bunurilor imobile a Serviciului Cadastral Teritorial Orhei, I.P., „Agenția Servicii Publice”, va intra în vigoare la data includerii acesteia în Registrul de stat al actelor locale și poate fi atacată în Judecătoria Orhei în termen de 30 zile de la data comunicării acesteia.
5. Sursa de acoperire a cheltuielilor pentru înregistrarea bunului imobil se determină din contul alocațiilor bugetare planificate în anul 2020 pentru lucrările ce țin de activitatea serviciului cadastral.
6. Controlul asupra executării prezentei decizii revine viceprimarilor municipiului Orhei dna COJOCARI Cristina și ȚURCAN Anastasia conform domeniului de competență.


Președintele ședinței

Semnat la data de 15.06.2020

Contrasemnat:

Secretar al

Consiliului municipal Orhei



Boris DARIEV

Ala BURACOVSKI

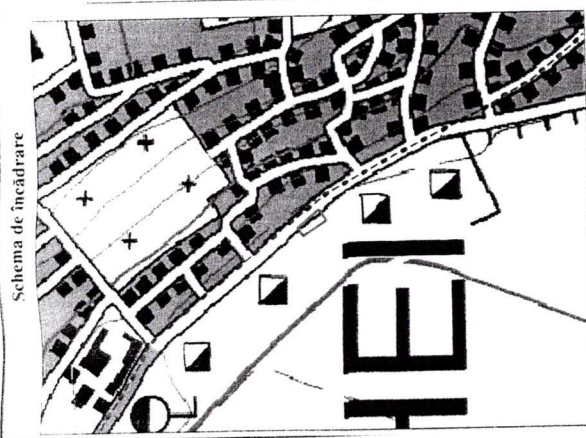
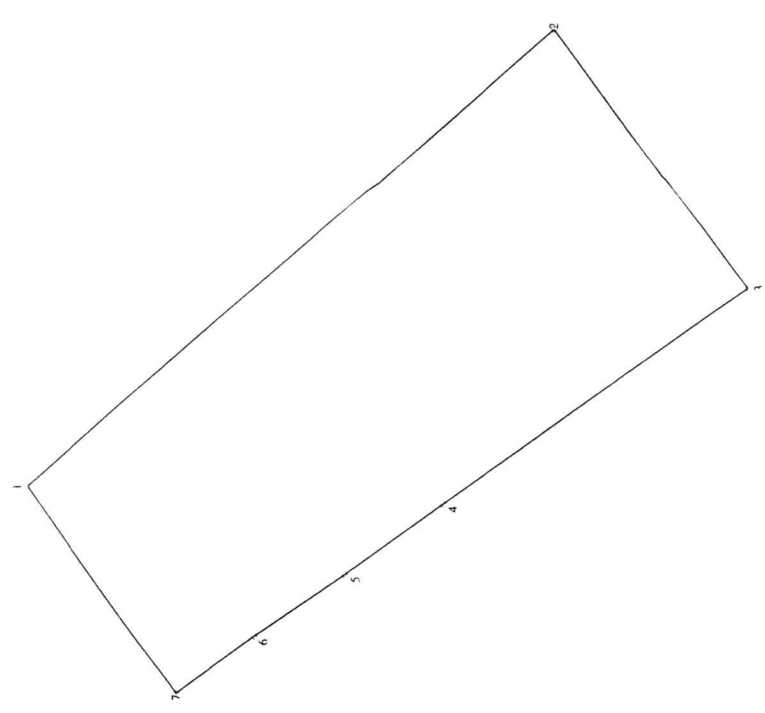
**PLANUL GEOMETRIC**

Numărul cadastral : 64013070189

Anexa la decizia nr.6.10.13 din 10.06.2020

**CATALOGUL COORDONATELOR ȘI PARAMETRII HOTARELOR**

Nr.	Direcția N	Direcția V	Tipul punctului	Segmentul de hotar	Distanța	Tipul hotarului
1	249787.46	231414.76	generale	1-2	52.45	generale
2	249747.22	231448.40	generale	2-3	24.45	generale
3	249733.23	231428.35	generale	3-4	27.91	generale
4	249756.40	231412.79	generale	4-5	9.03	generale
5	249763.87	231407.71	generale	5-6	8.12	generale
6	249770.73	231403.35	generale	6-7	7.28	generale
7	249776.72	231399.21	generale	7-1	18.90	generale




- Semne convenționale :
- Hotarul Unității Administrative - Teritoriale
  - Hotarul și numărul secțiunii cadastrale
  - Hotarul construcției
  - Hotarul conturului format

**Caracteristicile tehnice ale bunului imobil**

Tipul Bunului	Nr. cadastral	Apartenența	Suprafața	Cat. de Destinația	Modul de Folosință	Domeniul	Mențiuni
Teren	64013070189	UAT Orhei	0.1134 ha	II (Terenuri de intravilan localități)	Amplasament Orhei	Public	Cod colectiv 107

SECRETAR AL CONSILIULUI MUNICIPAL ORHEI  
**COPIA CORESPUNDE ORIGINALULUI**  
 15.11.2020

Secretar al Consiliului municipal Orhei  
 Mențiuni:



COORDONAT		EXECUTANT	
Viceprimarul mun. Orhei	Șeful Serviciului de cadastru și cartografiere mun. Orhei, r-nul Orhei	Agenta Proprietății Publice a Republicii Moldova	Și S. "Institutul de Protecție pentru Organizarea Teritoriului"
Specialistul plu reglementarea teritoriului și amenajarea spațiului urban și rural	Șeful Serviciului de cadastru și cartografiere mun. Orhei, r-nul Orhei	Lucrări cadastrale de delimitare în mod selectiv cu stabilirea hotarelor terenului proprietate publică (domeniul public)	UAT Orhei, r-nul Orhei
Conducător / Verificat	Șef de gr. nr. 3	V. Manalachi	
Executant (I.S. "IPOT")		O. Romanuc	
Data elaborării (data aprobării în teren)		D. Ceglatonev	
		Sistem de coordonate : MOLDREF-99	
		Scara planului : 1 : 400	