

Republica Moldova

CONSILIUL
MUNICIPAL ORHEI



Республика Молдова

СОВЕТ
МУНИЦИПИЯ ОРХЕЙ

15.07.2019

DECIZIE

6.13.1

nr. _____

mun. Orhei

Cu privire la delimitarea și declararea terenului
proprietate publică domeniu public

În temeiul art.118-126 din Codul Administrativ al Republicii Moldova; art.10¹, 14, 74, 75 ale Legii privind administrația publică locală nr.436-XVI din 28.12.2006; art.4(1) lit.g) al Legii privind descentralizarea administrativă nr.435 din 28.12.2006, art.1, 3, 4 din Legea cu privire la proprietatea publică a unităților administrativ-teritoriale nr.523 din 16.07.1999, art.9, 10.1, 11 ale Legii privind administrarea și deetatizarea proprietății publice nr.121 din 04.05.2007; Legii privind delimitarea proprietății publice nr.29 din 05.04.2018, Regulamentul privind modul de delimitare a bunurilor imobile proprietate publică aprobat prin Hotărârea Guvernului nr.29 din 11.02.2019, art.4, 5, 28, 56 ale Legii cadastrului bunurilor imobile nr.1543 din 25.02.1998, luând în considerație Planul de amplasare și de stabilire a hotarelor terenului aferent din mun. Orhei, str. Vasile Lupu 60/1, elaborat la 19.10.2018 de primăria mun. Orhei și informația prezentată de viceprimar,

CONSILIUL MUNICIPAL ORHEI DECIDE:

1. Se delimitează terenul proprietate publică domeniul public al mun. Orhei, număr cadastral 6401310.123, cu suprafața 1,0462 ha, amplasat în str. Vasile Lupu 60/1, mun. Orhei, categoria de destinație II - terenuri din intravilanul localităților, modul de folosință - pentru construcții, conform planului geometric din 15.05.2019, elaborat de Î.S. „IPOT” la scara 1:1000, coordonat de viceprimar (se anexează).

2. Se aprobă suprafața 1,0462 ha și hotarele terenului cu număr cadastral 6401310.123, amplasat în str. Vasile Lupu 60/1, mun. Orhei, categoria de destinație II - terenuri din intravilanul localităților, modul de folosință - pentru construcții, conform planului geometric din 15.05.2019, elaborat de Î.S. „IPOT” la scara 1:1000, coordonat de viceprimar, delimitat în punctul 1 al prezentei decizii.

3. Se declară proprietate publică din domeniul public al mun. Orhei terenul cu număr cadastral 6401310.123, cu suprafața de 1,0462 ha, amplasat în str. Vasile Lupu 60/1, mun. Orhei, categoria de destinație II - terenuri din intravilanul localităților, modul de folosință - pentru construcții.

4. Autoritatea executivă a Consiliului municipal Orhei va asigura evidența contabilă conformă a terenului cu număr cadastral 6401310.123, amplasat în str. Vasile Lupu 60/1, mun. Orhei.

5. Prezenta decizie servește drept temei pentru înregistrarea/modificarea înscrierilor în Registrul bunurilor imobile a Serviciului Cadastral Teritorial Orhei, Departamentul Cadastru,

I.P. „Agenția Servicii Publice” și va intra în vigoare la data includerii acesteia în Registrul de stat al actelor locale.

6. Sursa de acoperire a cheltuielilor pentru înregistrarea bunului imobil se determină din contul alocațiilor bugetare planificate în anul 2019 pentru lucrările ce țin de activitatea serviciului cadastral.

7. Controlul asupra executării prezentei decizii revine viceprimarului municipiului Orhei dna Cristina COJOCARI.

Președintele ședinței

Semnat la data de 20.07.2019

Contrasemnat:

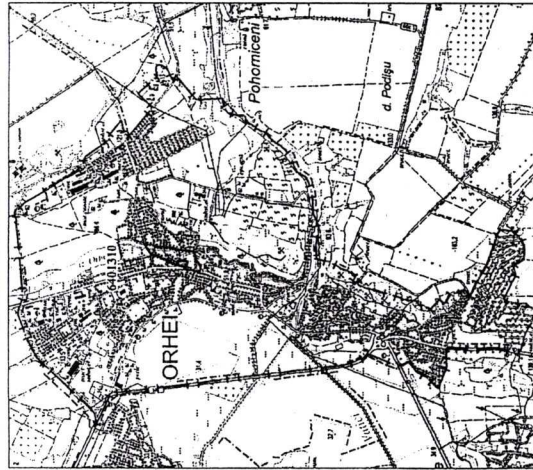
Secretar al

Consiliului municipal Orhei

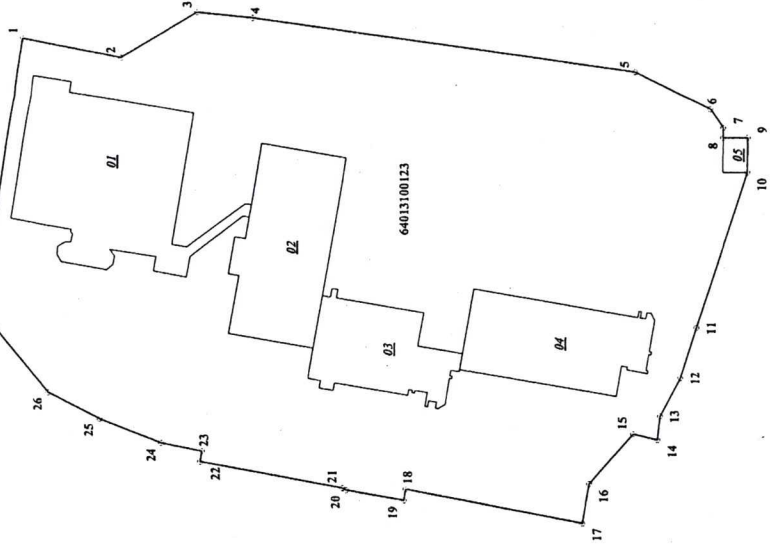


Evgheni PISOV

Ala BURACOVSKI



- Semne convenționale :
- Hotarul Unității Administrativ - Teritoriale
 - Hotarul și numărul sectorului cadastral
 - Hotarul construcției
 - Hotarul conturului format



Dirrecția_X	Dirrecția_Y	Tipul_Punctului	Segmentul_de_hotar	Distanța	Tipul_Punctului
249459.56	232221.98	general	1-2	18.96	general
249440.95	232218.37	general	2-3	16.63	general
249426.73	232227.00	general	3-4	10.42	general
249416.36	232226.00	general	4-5	72.88	general
249344.17	232215.99	general	5-6	15.88	general
249329.88	232209.04	general	6-7	4.26	general
249327.47	232205.53	general	7-8	1.89	general
249327.44	232203.64	general	8-9	4.63	general
249322.82	232203.62	general	9-10	6.43	general
249322.86	232197.18	general	10-11	30.83	general
249332.37	232167.85	general	11-12	9.96	general
249335.38	232158.36	general	12-13	8.27	general
249339.17	232151.01	general	13-14	4.55	general
249339.67	232146.49	general	14-15	4.77	general
249344.32	232147.58	general	15-16	12.51	general
249332.59	232138.19	general	16-17	7.38	general
249333.91	232130.93	general	17-18	34.01	general
249387.35	232137.15	general	18-19	2.09	general
249387.71	232135.09	general	19-20	11.00	general
249398.55	232136.96	general	20-21	0.81	general
249399.26	232137.34	general	21-22	27.01	general
249425.82	232142.18	general	22-23	1.99	general
249425.52	232144.15	general	23-24	7.82	general
249433.19	232145.68	general	24-25	12.43	general
249444.73	232150.30	general	25-26	10.94	general
249454.43	232155.35	general	26-27	19.16	general
249466.71	232170.07	general	27-28	4.10	general
249466.94	232174.16	general	28-1	48.38	general

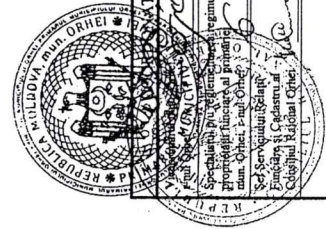
Secretar al Consiliului mun. Orhei
COPIA CORESPUNDE ORIGINALULUI

Secretar al Consiliului municipal Orhei Ala Buracovschi

Caracteristicile tehnice ale bunului imobil

Tipul_Bunului	Nr_cadastral	Apartenența	Suprafața_ha_mp	Cat_de_Destinația	Modul_de_Folosință	Domeniul_public_privat	Mențiuni
teren	64013100123	UAT Orhei	1.0462 ha	II (Terenuri din intravilanul localității)	pentru construcții	Public	Cod colect 107
Construcție	64013100123.01	UAT Orhei	930 mp.		Construcție de învățămînt și educație	Public	Cod colect 107
Construcție	64013100123.02	UAT Orhei	597 mp.		Construcție de învățămînt și educație	Public	Cod colect 107
Construcție	64013100123.03	UAT Orhei	386 mp.		Construcție de învățămînt și educație	Public	Cod colect 107
Construcție	64013100123.04	UAT Orhei	515 mp.		Construcție de învățămînt și educație	Public	Cod colect 107
Construcție	64013100123.05	UAT Orhei	30 mp.		Construcție (viciu)	Public	Cod colect 107

Mențiuni:



Agencia pentru Administrarea Publică și Organizarea Teritoriului*
I.S. Serviciul Public Local pentru Organizarea Teritoriului*
Adresa: Strada de Școală nr. 10, Orhei, Republica Moldova
Comuna: Orhei, Raionul Orhei, Republica Moldova
Verificat la: 15.07.2019
Executant: M. Curchi
Data elaborării: 15.07.2019
Scara planului: 1:1000
(Date imprimat în teren)