



DECIZIE

15.07.2019

6.13.3

nr. \_\_\_\_\_

mun. Orhei

Cu privire la delimitarea și declararea terenului  
proprietate publică domeniu public

În temeiul art.118-126 din Codul Administrativ al Republicii Moldova, art.10<sup>1</sup>, 14, 74, 75 ale Legii privind administrația publică locală nr.436-XVI din 28.12.2006; art.4(1) lit.g) al Legii privind descentralizarea administrativă nr.435 din 28.12.2006, art.1, 3, 4 din Legea cu privire la proprietatea publică a unităților administrativ-teritoriale nr.523 din 16.07.1999, art.9, 10.1, 11 ale Legii privind administrarea și deetatzarea proprietății publice nr.121 din 04.05.2007; Legii privind delimitarea proprietății publice nr.29 din 05.04.2018, Regulamentul privind modul de delimitare a bunurilor imobile proprietate publică aprobat prin Hotărârea Guvernului nr.29 din 11.02.2019, art.4, 5, 28 și 56 ale Legii cadastrului bunurilor imobile nr.1543 din 25.02.1998, luând în considerare Planul de amplasare și de stabilire a hotarelor terenului proprietate publică domeniul public al UAT Orhei, zona cadastrală 6401207, necesar pentru amenajarea accesului direct de la Unitatea de pompieri și salvatori Orhei spre strada Eliberării, elaborat la 25.03.2019 de primăria mun. Orhei și informația prezentată de viceprimar,

CONSILIUL MUNICIPAL ORHEI DECIDE:

1. Se delimitează terenul proprietate publică domeniul public al mun.Orhei, număr cadastral 6401207.112, cu suprafața 0,1002 ha, amplasat în str. Eliberării, mun. Orhei, categoria de destinație II - terenuri din intravilanul localităților, modul de folosință - cale de comunicație, conform planului geometric din 24.04.2019, elaborat de Î.S. „IPOT” la scara 1:1000, coordonat de viceprimar (se anexează).

2. Se aprobă suprafața 0,1002 ha și hotarele terenului cu număr cadastral 6401207.112, amplasat în str. Eliberării, mun. Orhei, categoria de destinație II - terenuri din intravilanul localităților, modul de folosință - cale de comunicație, conform planului geometric din 24.04.2019, elaborat de Î.S.„IPOT”, la scara 1:1000, coordonat de viceprimar, delimitat în punctul 1 al prezentei decizii.

3. Se declară proprietate publică din domeniul public al mun. Orhei terenul cu număr cadastral 6401207.112, cu suprafața de 0,1002 ha, amplasat în str. Eliberării, mun. Orhei, categoria de destinație II - terenuri din intravilanul localităților, modul de folosință - cale de comunicație.

4. Autoritatea executivă a Consiliului municipal Orhei va asigura evidența contabilă conformă a terenului cu număr cadastral 6401207.112, amplasat în str. Eliberării, mun. Orhei.

5. Prezenta decizie servește drept temei pentru înregistrarea/modificarea înscrierilor în Registrul bunurilor imobile al Serviciului Cadastral Teritorial Orhei, va intra în vigoare la data

includerii acesteia în Registrul de stat al actelor locale și poate fi atacată în instanța de judecată în termen de 30 zile de la data notificării sau comunicării acesteia.

6. Sursa de acoperire a cheltuielilor pentru înregistrarea bunului imobil se determină din contul alocațiilor bugetare planificate în anul 2019 pentru lucrările ce țin de activitatea serviciului cadastral.

7. Controlul asupra executării prezentei decizii revine viceprimarului municipiului Orhei dna Cristina COJOCARI.

Președintele ședinței

Semnat la data de 20.07.2019

Contrasemnat:

Secretar al

Consiliului municipal Orhei



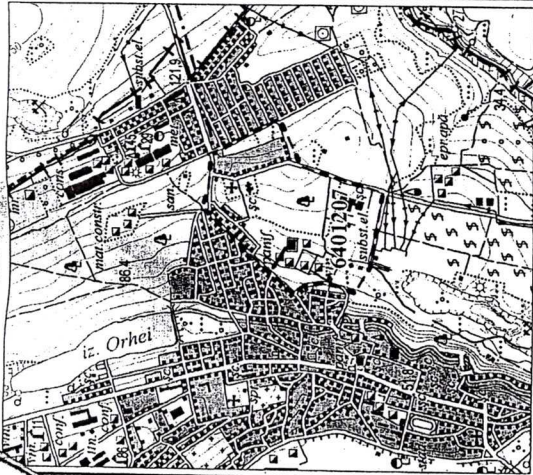
Evgheni PISOV

Ala BURACOVSKI

PLANUL GEOMETRIC

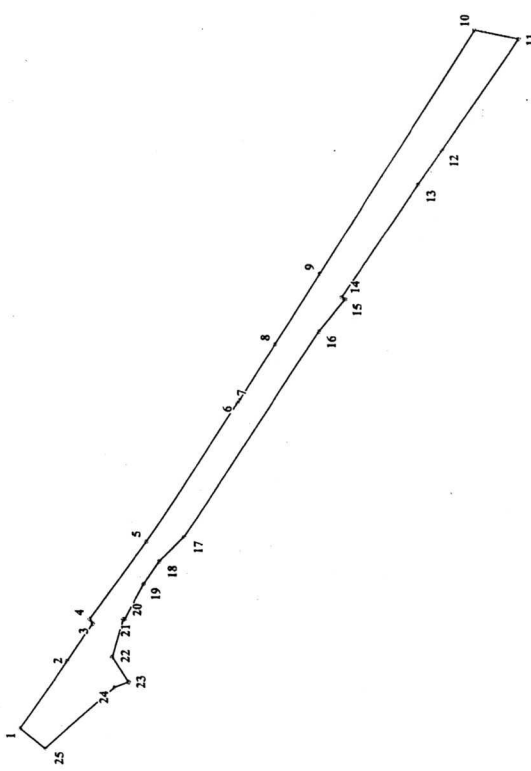
Numărul cadastral : 64012070112

Schema de înscădrare



Semne convenționale :

- Hotarul Unității Administrativ - Teritoriale
- Hotarul și numărul sectorului cadastral
- Hotarul construcției
- Hotarul conturului format



Nr.	Direcția X	Direcția Y	Tipul_Punctului	Segmentul_de_hotar	Distanța	Tipul_Punctului
1	249663.76	232766.83	general	1-2	15.48	general
2	249655.16	232779.69	general	2-3	8.43	general
3	249650.48	232786.71	general	3-4	0.97	general
4	249650.99	232787.53	general	4-5	18.14	general
5	249640.65	232802.44	general	5-6	31.10	general
6	249624.00	232828.71	general	6-7	0.65	general
7	249623.54	232829.17	general	7-8	12.46	general
8	249616.99	232839.77	general	8-9	15.72	general
9	249608.72	232853.14	general	9-10	54.82	general
10	249579.91	232899.78	general	10-11	8.45	general
11	249571.60	232898.25	general	11-12	25.75	general
12	249585.86	232876.81	general	12-13	8.00	general
13	249590.30	232870.15	general	13-14	25.75	general
14	249604.57	232848.72	general	14-15	0.75	general
15	249603.91	232848.35	general	15-16	7.85	general
16	249608.82	232842.22	general	16-17	45.99	general
17	249633.65	232803.51	general	17-18	6.66	general
18	249638.23	232798.67	general	18-19	5.16	general
19	249641.06	232794.36	general	19-20	7.65	general
20	249644.52	232787.53	general	20-21	0.31	general
21	249644.83	232787.55	general	21-22	7.24	general
22	249646.74	232780.56	general	22-23	5.53	general
23	249643.70	232775.95	general	23-24	2.74	general
24	249646.25	232774.93	general	24-25	17.40	general
25	249659.08	232763.17	general	25-1	3.94	general

COPIA CORESPUNDE ORIGINALULUI

Secretar al Consiliului municipal Orhei *Ala Buracovschi*

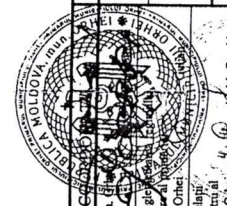
CATALOGUL COORDONATELOR ȘI PARAMETRII HOTARELOR

Atenție la decizia nr.6.13.3 din 15.07.2019

Caracteristicile tehnice ale bunului imobil

Tipul_Bunului teren	Nr_cadastral	Apartenența	Suprafața_ha_mp	Car_de_Destinația	Modul_de_Folosința	Domeniul_public_privat	Mențiuni
	64012070112	UAT Orhei	0.1002 ha	II (Terenuri din intravilanul localității)	cale de comunicație	Public	Cod colect 107

Mențiuni:



EXECUTANT	
Agenția Proprietății Publice a Republicii Moldova	
I.S. "Instituția Națională de Regim pentru Organizarea Teritoriului"	
Lăcășul de Cultură nr. 4	
Lăcășul de Cultură de patrimoniu în mod selectiv cu stabilirea	
conținutului terenului proprietății publice (domeniul public)	
Șef Serviciul Relații	
Funcționar și Cadru al	
Consiliului Raional Orhei	
Coordonator	V. Manabachi
Executant	D. Ceglatonev
Data elaborării planului : 15.07.2019	
Scara planului : 1:1000	