



15.07.2019

DECIZIE

6.8

mun. Orhei

nr. _____

Cu privire la aprobarea suprafeței
și modificarea hotarelor terenului

În temeiul art.10, 165, 209 ale Codului Administrativ al Republicii Moldova; art.14 al Legii privind administrația publică locală nr.436-XVI din 28.12.2006; Legea privind administrarea și deetatzarea proprietății publice nr.121 din 04.05.2007; art.8-13, 15 ale Legii privind transparența în procesul decizional nr.239 din 13.11.2008; art.15, 18(4), 56 ale Legii cadastrului bunurilor imobile nr.1543 din 25.02.1998; Legea privind delimitarea proprietății publice nr. 29 din 05.04.2018, luând în considerare necesitățile de dezvoltare ale orașului și Actul de stabilire a hotarelor terenului elaborat de I.P., „Agenția Servicii Publice” Serviciul Cadastral Teritorial Orhei data eliberării 17.06.2019,

CONSILIUL MUNICIPAL ORHEI DECIDE :

1. Se aprobă suprafața de 0,9856 ha și se modifică hotarele terenului cu numărul cadastral 6401106245 situat în str. Iona Iakir 61, conform planului geometric din data 17.06.2019, elaborat la scara 1: 1200, coordonat de primar (se anexează).
2. Prezenta decizie servește drept temei pentru înregistrarea și/sau modificarea înscrierilor în Registrul bunurilor imobile a Serviciului Cadastral Teritorial Orhei.
3. Sursa de acoperire a cheltuielilor pentru înregistrarea bunului imobil se determină din contul alocațiilor bugetare planificate în anul 2019 pentru lucrările ce țin de activitatea serviciului funciar.
4. Prezenta decizie intră în vigoare la data includerii acesteia în Registrul de stat al actelor locale și poate fi atacată la Judecătoria Orhei în termen 30 zile din data comunicării beneficiarului.
5. Controlul asupra executării prezentei decizii revine viceprimarului municipiului Orhei dna Cristina COJOCARI.

Președintele ședinței

Semnata la data de 20.07.2019

Contrasemnat:

Secretar al

Consiliului municipal Orhei



Evgheni PISOV

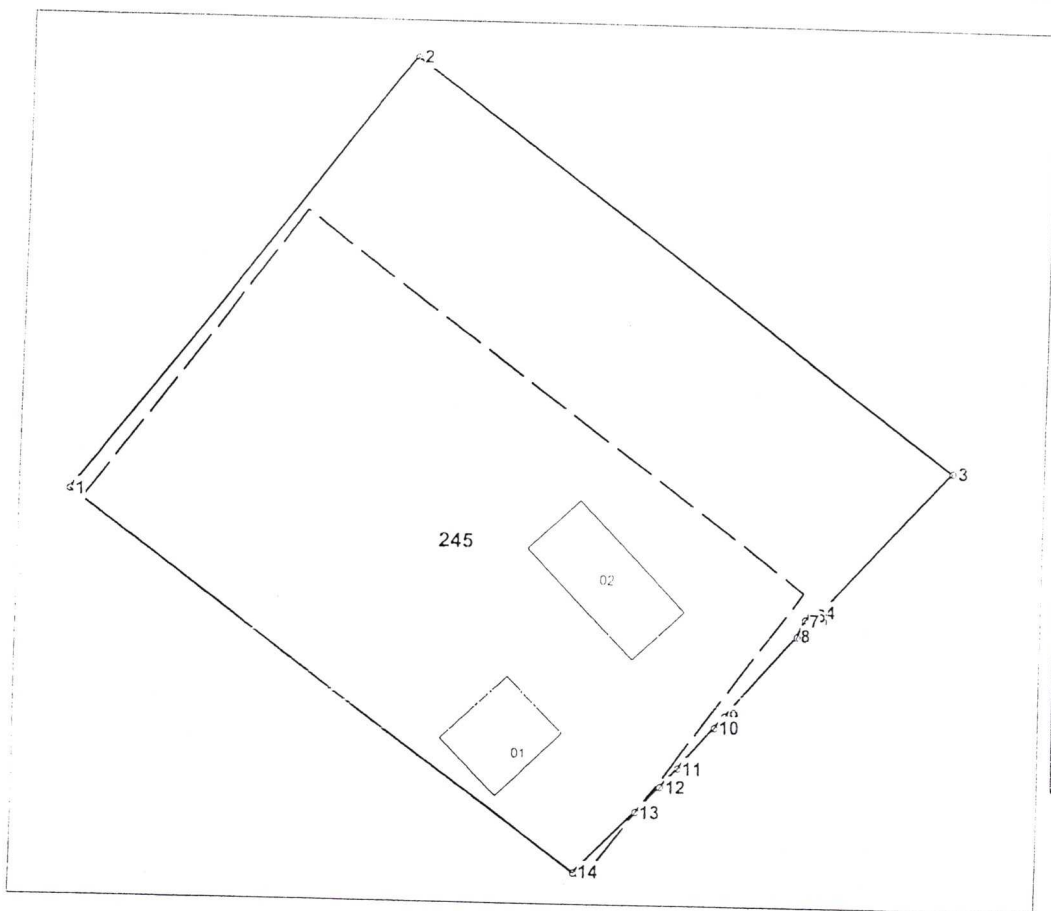
Ala BURACOVSKI

PLANUL GEOMETRIC




Anexă la decizia
6.8 din 15.07.2019

Numărul cadastral _____ 6401106.245 _____




Amplasamentul bunului




245 - numărul cadastral al terenului
01 - numărul cadastral al clădirii

Caracteristicile tehnice ale bunului imobil

Numar_cadastral	Tipul_bunului	Suprafata	Destinatia	Mod_de_folosinta
6401106.245	Teren	0.9856 ha	Pentru construcții	Pentru construcții
6401106.245.01	construcție	196.3 m.p.		Bloc locativ
6401106.245.02	construcție	296 m.p.		Bloc locativ



Hotarul terenului cu suprafața de $S=0,6240$ ha conform :
Decizia Consiliului local al Primăriei mun.Orhei, r.Orhei nr.5.6.15 din 02.06.2017.



Hotarul terenului conform măsurărilor efectuate
în cadrul actualizării planului cadastral/geometric cu suprafața de $S=0,9856$ ha.

Secretar al Consiliului municipal Orhei



Ala BURACOVSKI

Numărul cadastral: 6401106.245
 Catalogul de coordonate si parametrii hotarului.

Punct	X_	Y_	Tipul_punct	Hotar	Distanța	Tipul_hotar
1	230 556,3292	251 322,5834	general	1-2	91,02	general
2	230 611,3832	251 395,0690	general	2-3	112,10	general
3	230 701,3762	251 328,2284	general	3-4	31,40	general
4	230 680,5470	251 304,7260	general	4-5	1,71	general
5	230 679,3492	251 303,5088	general	5-6	0,95	general
6	230 678,7040	251 304,2060	general	6-7	1,32	general
7	230 677,7370	251 303,3110	general	7-8	3,09	general
8	230 676,5150	251 300,4710	general	8-9	18,02	general
9	230 664,6564	251 286,9038	general	9-10	2,57	general
10	230 662,9508	251 284,9760	general	10-11	9,06	general
11	230 656,9490	251 278,1920	general	11-12	4,25	general
12	230 654,1420	251 275,0070	general	12-13	5,74	general
13	230 650,1990	251 270,8306	general	13-14	14,20	general
14	230 640,3604	251 260,5914	general	14-1	104,42	general

Mențiuni:

COORDONAT		Instituția Publică "Agenția Servicii Publice"	
Conducătorul Autorității Publice Competente Primar interimar al mun. Orhei Memer Diana		Serviciul Cadastral Teritorial Orhei	
Reprezentantul Autorității Publice competente Inginerul cadastral al Primăriei mun. Orhei Gudima Feodora		Conducător / Verificat	(semnătura, ștampila)
Titularul de drepturi Primăria mun. Orhei		Executant	(semnătura)
		Data elaborării: 17.06.2019 <small>(data inspecției în teren)</small>	Sistem de coordonate: MoldRef99
			Stăvilă Nicolae <small>(numele, prenumele)</small> Tihon Sergiu <small>(numele, prenumele)</small> Scara: 1:1200