



DECIZIE

11.08.2017

7.5

nr. _____

mun.Orhei
мун. ОрхейCu privire la darea terenului
în administrare

În temeiul art.14 și 77 ale Legii privind administrația publică locală nr.436-XVI din 28.12.2006, art.4 lit.(g) și (k) din Legea privind descentralizarea administrativă nr.435 din 28.12.2006, art.9 alin.2 al Legii nr.121 din 04.05.2007 privind administrarea și deetativizarea proprietății publice, examinând demersul ÎM. „Servicii Comunal-Locative” Orhei, cu sediul în mun.Orhei, str.Renașterii Naționale 18, privind darea terenului în administrare, luând în considerație decizia Consiliului orașenesc Orhei nr.6.7.3 din 14.09.2012 „Cu privire la declararea terenului proprietate publică din domeniul privat” și decizia Consiliului municipal Orhei nr.5.4.2 din 02.06.2017 „Cu privire la modificarea deciziei Consiliului orașenesc Orhei nr.6.7.3 din 14.09.2012”,

CONSILIUL MUNICIPAL ORHEI DECIDE :

1.Se dă în administrare ÎM. „Servicii Comunal-Locative” Orhei, cu sediul în mun. Orhei, str. Renașterii Naționale 18, terenul cu cod cadastral 6401212213, situat în str. Stejarilor. f/n, cu suprafața de 0,6500 ha, pentru întreținere, pe termen de zece ani, conform planului geometric anexat.

2.Prezenta decizie servește drept temei pentru înregistrarea și/sau modificarea înscrierilor în Registrul bunurilor imobile a Oficiului Cadastral Teritorial Orhei.

3.Sursa de acoperire a cheltuielilor se determină din contul alocațiilor bugetare planificate în anul 2017 pentru lucrările ce țin de activitatea serviciului funciar.

4. Se obligă ÎM. „Servicii Comunal-Locative” Orhei:
- să respecte bornele de hotar și să mențină în curățenie terenul administrat;
 - să respecte normele sanitare conform legislației în vigoare;

5. Controlul asupra executării prezentei decizii revine viceprimarului municipiului Orhei dna Reghina APOSTOLOVA.

Președintele ședinței

Contrasemnăt:
Secretar al
Consiliului municipal Orhei

Evgheni PISOV

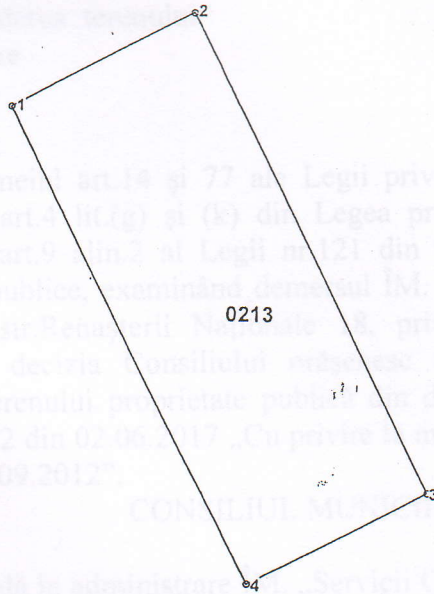

Ala BURACOVSKI

PLANUL GEOMETRIC

Data eliberării: 06.07.2012

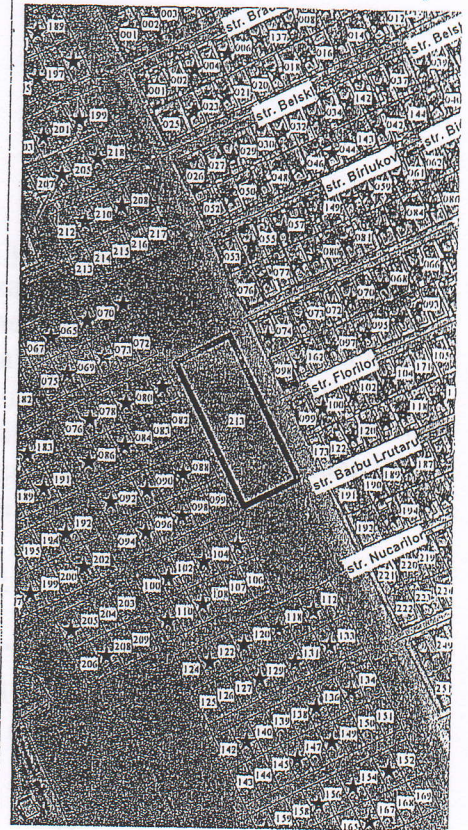
Număr cadastral: 6401212213

Adresa (b.i.): r-1 Orhei com. Orhei sat.(sector) Orhei, str. neidentificată Nr.



Scara 1:1250

Amplasarea bunului



Semne convenționale

0213 - numărul cadastral al terenului

Caracteristicile tehnice a bunului imobil

Cod	Tipul_bunului	Mod_de_folosinta	Suprafata_terenului
	Teren	amenajat	0.65ha

Executantul lucrărilor: Condrea D.

(semnatura, numele, prenumele)

Conducătorul întreprinderii/Verificat: Stavila N.

(semnatura, numele, prenumele, I.S.)

Coordonat:

Specialistul în reglementarea regimului funciar

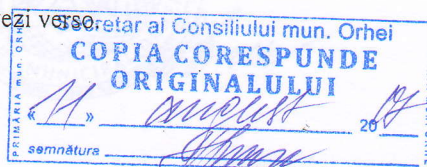
(semnatura, numele, prenumele, I.S.)



Anexa la decizia nr.7.5
din 11.08.2017

*Catalogul coordonatelor si parametrii hotarului vezi vers

Secretar al Consiliului municipal Orhei



Ala BURACOVSKI