



DECIZIE

11.08.2017

7.6.4

nr. _____

mun.Orhei
мун. Орхей

Cu privire la declararea terenului
proprietate publică din domeniul privat

În temeiul art.320, art.321 din Codul Civil al Republicii Moldova, art.3(2), 14(1), (2) b), (3), 74(4), 76(1) ale Legii privind administrația publică locală nr.436-XVI din 28.12.2006, art.5, 28 ale Legii cadastrului bunurilor imobile nr.1543 din 25.02.1998, art.9 (1), (2), art.9(3) a) ale Legii privind administrarea și deetatzarea proprietății publice nr.121 din 04.05.2007; art.4, lit.(g) al Legii privind descentralizarea administrativă nr.435 din 28.12.2006, art.1, art.5 (3), art.8 ale Legii privind terenurile proprietate publică și delimitarea lor nr.91-XVI din 05.04.2007,

CONSILIUL MUNICIPAL ORHEI D E C I D E :

1. Se aprobă suprafața de 0,0825 ha și hotarele terenului din str. Condița 79, conform planului geometric al bunului imobil din data 25.05.2017, elaborat la scara 1: 500, cod cadastral 6401411142, aprobat de primar (se anexează).
2. Se declară proprietate publică din domeniul privat al unității administrativ teritoriale Orhei, teren cu destinația lot pomicol, din str. Condița 79, cod cadastral 6401411142, cu suprafața de 0,0825 ha.
3. Prezenta decizie servește drept temei pentru înregistrarea și/sau modificarea înscrisurilor în Registrul bunurilor imobile a Oficiului Cadastral Teritorial Orhei.
4. Sursa de acoperire a cheltuielilor pentru înregistrarea bunului imobil se determină din contul alocațiilor bugetare planificate în anul 2017 pentru lucrările ce țin de activitatea serviciului funciar.
5. Controlul asupra executării prezentei decizii revine viceprimarului municipiului Orhei dna Reghina APOSTOLOVA.

Președintele ședinței

Contrasemnat:
Secretar al
Consiliului municipal Orhei



Evgheni PISOV

Ala BURACOVSKI

PLANUL GEOMETRIC
AL BUNULUI IMOBIL

(semnătura, numele, prenumele, L.S.)

Primarul or.Orhei


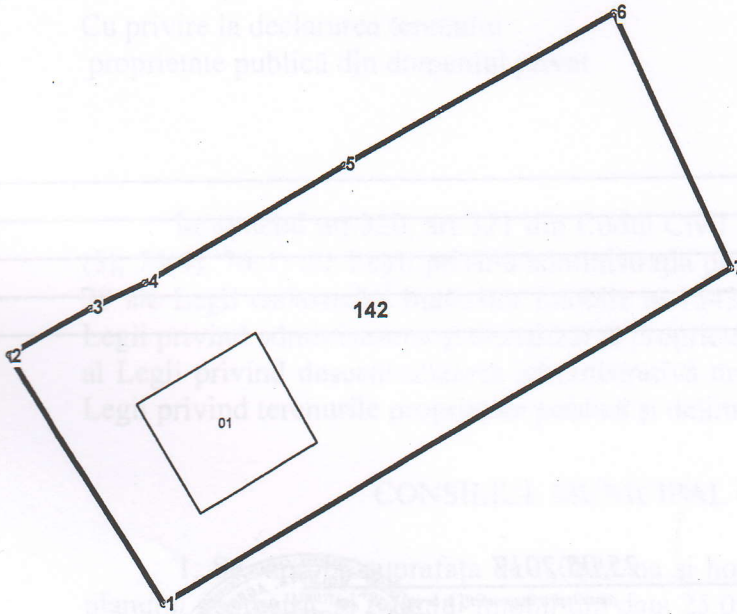
Numărul cadastral 6401411142

Adresa bunului imobil: str. Condrița nr. 79, or. Orhei, r-nul Orhei

Arexa la decizia nr.7.6.4
din 11.08.2017



Amplasamentul bunului



Scara tiparului: 1:500

Caracteristicile tehnice generale ale bunului imobil

Numar_cadastral	Tipul_bunului	Mod_de_folosinta	Supr_terenului
6401411.142	Teren	Lot pomicol	0.0825 ha
6401411.142.01	construcție	casuta de vacanta	

Adiacenții:

(segmentul de hotar - nr.cadastral și titularul de drepturi al terenului adiacent):

Secretar al Consiliului municipal Orhei

Secretar al Consiliului mun. Orhei
**COPIA CORESPUNDE
ORIGINALULUI**
semnătura _____ 20____

Ala BURACOVSKI

Sistemul de coordonate: MOLDREF-99

Catalogul de coordonate și parametrii hotarului:

Punctul	Coordonata_X	Coordonata_Y	Tipul_punctului	Hotarul	Distanța	Tipul_hotarului
1	232 338,2244	244 330,6386	general	1-2	19,11	general
2	232 328,4870	244 347,0770	general	2-3	5,96	general
3	232 333,6820	244 350,0000	general	3-4	3,86	general
4	232 337,1770	244 351,6310	general	4-5	15,16	general
5	232 350,3130	244 359,2030	general	5-6	20,21	general
6	232 367,9940	244 368,9830	general	6-7	18,42	general
7	232 375,5648	244 352,1880	general	7-1	43,11	general

Mențiuni:

Data perfectării planului geometric _____ 25.05.2017

(data ieșirii (inspecției) în teren)

Executant _____


Pădureț E

(numele, prenumele, semnătura)

Verificat/Conducătorul întreprinderii: _____

Stăvilă N

(numele, prenumele, semnătura)



Coordonat:

Specialistul în reglementarea regimului funciar _____

(semnătura, numele, prenumele, L.S.)

