



DECIZIE

11.08.2017

7.6.5

nr. _____

mun.Orhei
мун. Орхей

Cu privire la declararea terenului
proprietate publică din domeniul privat

În temeiul art.320, art.321 din Codul Civil al Republicii Moldova, art.3(2), 14(1), (2) b), (3), 74(4), 76(1) ale Legii privind administrația publică locală nr.436-XVI din 28.12.2006, art.5, 28 ale Legii cadastrului bunurilor imobile nr.1543 din 25.02.1998, art.9 (1), (2), art.9 (3) a) ale Legii privind administrarea și deetatzizarea proprietății publice nr.121 din 04.05.2007; art.4 lit.(g) al Legii privind descentralizarea administrativă nr.435 din 28.12.2006, art.1, art.5 (3), art.8 ale Legii privind terenurile proprietate publică și delimitarea lor nr.91-XVI din 05.04.2007,

CONSILIUL MUNICIPAL ORHEI D E C I D E :

1. Se aprobă suprafața de 0,0631 ha și hotarele terenului din str-la Bulgară, 24 conform planului geometric al bunului imobil din data 25.05.2017, elaborat la scara 1: 500, cod cadastral 6401411476, aprobat de primar (se anexează).
2. Se declară proprietate publică din domeniul privat al unității administrativ teritoriale Orhei, teren cu destinația lot pomicol, din str-la Bulgară, 24 cod cadastral 6401411476, cu suprafața de 0,0631 ha.
3. Prezenta decizie servește drept temei pentru înregistrarea și/sau modificarea înscrierilor în Registrul bunurilor imobile a Oficiului Cadastral Teritorial Orhei.
4. Sursa de acoperire a cheltuielilor pentru înregistrarea bunului imobil se determină din contul alocațiilor bugetare planificate în anul 2017 pentru lucrările ce țin de activitatea serviciului funciar.
5. Controlul asupra executării prezentei decizii revine viceprimarului municipiului Orhei dna Reghina APOSTOLOVA.

Președintele ședinței

Evgheni PISOV

Contrasemnat:
Secretar al
Consiliului municipal Orhei



Ala BURACOVSKI

PLANUL GEOMETRIC
AL BUNULUI IMOBIL

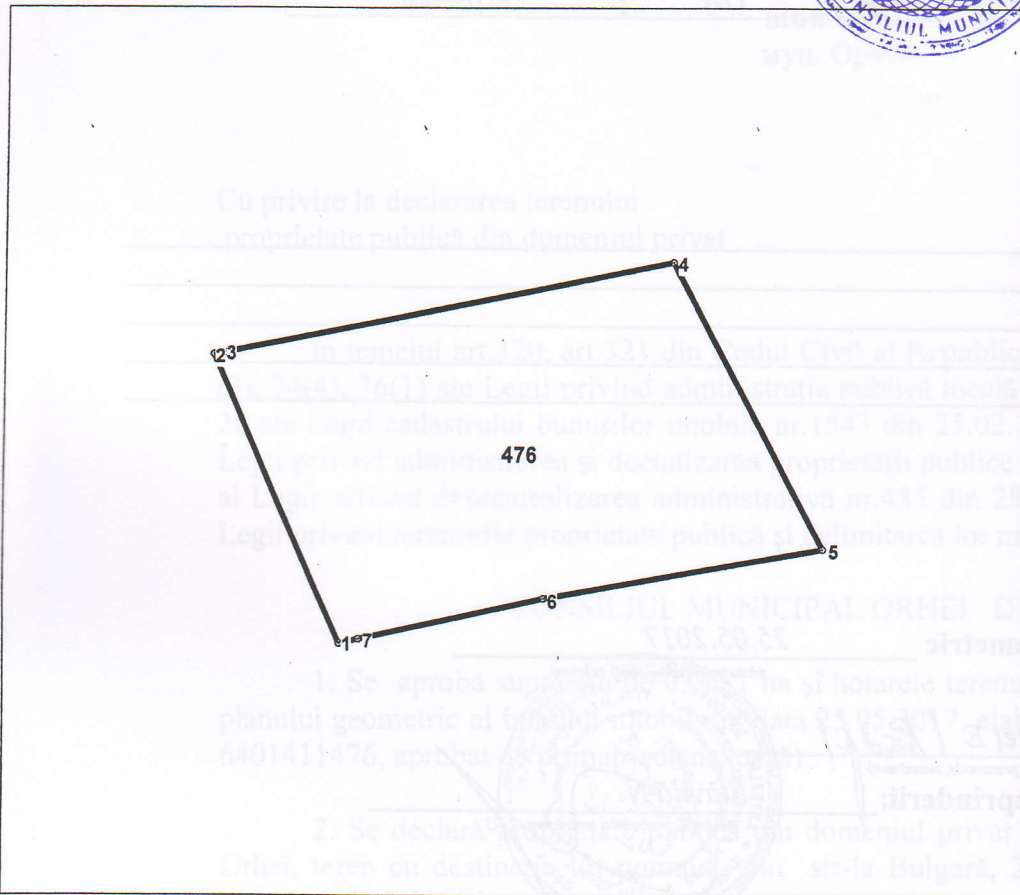
(semnătura, numele, prenumele, L.S.)

Primarul or.Orhei

Numărul cadastral 6401411476

Anexa la decizia nr.7.6.5
din 11.08.2017

Adresa bunului imobil: str-la Bulgară nr. 24, or. Orhei, r-nul Orhei



Amplasamentul bunului



Scara tiparului: 1:500


Caracteristicile tehnice generale ale bunului imobil

Numar_cadastral	Tipul_bunului	Mod_de_folosinta	Supr_terenului
6401411.476	Teren	lot pomicol	0.0631 ha

Adiacenții:

(segmentul de hotar - nr.cadastral și titularul de drepturi al terenului adiacent):

Secretar al Consiliului municipal Orhei



Ala BURACOVSKI

Sistemul de coordonate: MOLDREF-99

Catalogul de coordonate și parametrii hotarului:

Punctul	Coordonata_X	Coordonata_Y	Tipul_punctului	Hotarul	Distanța	Tipul_hotarului
1	232 481,1440	244 496,8794	general	1-2	20,54	general
2	232 472,9518	244 515,7176	general	2-3	0,70	general
3	232 473,6456	244 515,8382	general	3-4	30,02	general
4	232 503,0602	244 521,8186	general	4-5	21,16	general
5	232 512,9536	244 503,1122	general	5-6	18,68	general
6	232 494,5590	244 499,8630	general	6-7	12,41	general
7	232 482,4480	244 497,1640	general	7-1	1,33	general

Mențiuni:

Data perfectării planului geometric _____ 25.05.2017


(data textului (inspecțiilor) în teren)

Executant _____ Pădureț E (Păd) _____

(numele, prenumele, semnătura)

Verificat/Conducătorul întreprinderii: _____

(numele, prenumele, semnătura, L.S.)



C o o r d o n a t:

Specialistul în reglementarea regimului funciar _____

(semnătura, numele, prenumele, L.S.)

