



DECIZIE

23.07.2021

mun. Orhei  
мун. Орхей

nr. 8.13.3

Cu privire la aprobarea suprafeței și declararea terenului proprietate publică domeniul privat

În temeiul art. art.308, 465, 447, art.471, alin.(1), art.500 din Codul Civil nr.1107 din 06.06.2002; art. art.10, 118-126 al Codului Administrativ nr. 116 din 19.07.2018; art. art.3 (2), 7, 14 (1), (2) b), (3), 74 (4), 76 (1) ale Legii privind administrația publică locală nr.436-XVI din 28.12.2006; art. art.4 lit. g), 13 alin.(1) ale Legii privind descentralizarea administrativă nr.435 din 28.12.2006; art. art.14 alin.(1), 18, 19 alin.(1), 25, 26, 28, (1), lit.a) ale Legii cadastrului bunurilor imobile nr.1543 din 25.02.1998; art.9 al Legii privind administrarea și deținerea proprietății publice nr.121 din 04.05.2007; art. art.8-13, 15 ale Legii privind transparența în procesul decizional nr.239 din 13.11.2008; art. 2, 4, 6, 12 (2), 16, 22 ale Legii privind delimitarea proprietății publice nr.29 din 05.04.2018; examinînd nota informativă prezentată,


CONSILIUL MUNICIPAL ORHEI DECIDE:

1. Se aprobă suprafața de 0,0591 ha și hotarele fixe a terenului situat în [redacted] conform planului geometric din data 18.06.2021, elaborat la scara 1:250, numărul cadastral [redacted] coordonat de primar (se anexează).
2. Se declară proprietate publică domeniul privat al unității administrativ teritoriale Orhei, teren cu destinația pentru construcții, situat în [redacted] numărul cadastral [redacted] cu suprafața de 0,0591 ha.
3. Prezenta decizie servește drept temei pentru înregistrarea și/sau modificarea înscrierilor în Registrul bunurilor imobile a Serviciului Cadastral Teritorial Orhei a ÎP "Agenția Servicii Publice".
4. Sursa de acoperire a cheltuielilor pentru înregistrarea bunului imobil se determină din contul alocațiilor bugetare planificate în anul 2021 pentru lucrările ce țin de activitatea serviciului funciar.
5. Prezenta decizie intră în vigoare la data includerii acestora în Registrul de stat al actelor locale și poate fi atacată la Judecătoria Orhei (adresa: str. Vasile Mahu 135, mun. Orhei) în termen de 30 zile din data comunicării beneficiarului în conformitate cu prevederile Codului Administrativ nr.116 din 19.07.2018.
6. Controlul asupra executării prezentei decizii revine viceprimarului mun. Orhei dna Cristina COJOCARI.

Președintele ședinței

Semnat la data de 29.07. 2021

Contrasemnat:  
Secretar interimar al  
Consiliului municipal Orhei



Boris DARIEV

Grigore MÎRA

# PLANUL GEOMETRIC

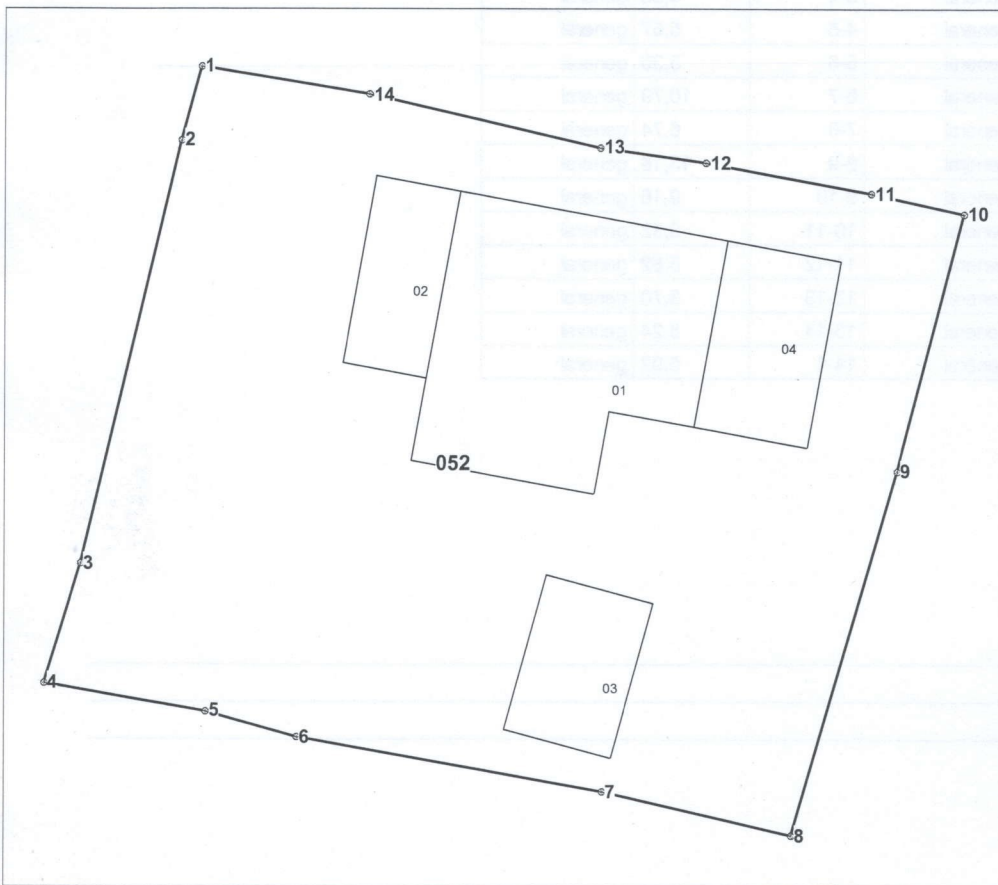


Anexa la decizia


Consiliului municipal Orhei

Numărul cadastral \_\_\_\_\_

nr. 8.133 din 23.04.2021



Amplasamentul bunului



052 - numărul cadastral al terenului  
01 - numărul cadastral al clădirii

## Caracteristicile tehnice ale bunului imobil

Numar_cadastral	Tipul_bunului	Suprafata	Destinatia	Mod_de_folosinta	Mentiuni
_____	Teren	0.0591 ha	Pentru construcții	Pentru construcții	
_____	construcție	80.6 m.p.		Casa de locuit individuala	
_____	construcție	14.6 m.p.		Construcție accesorie (Sura)	
_____	construcție	21.6 m.p.		Construcție accesorie (Garaj)	
_____	construcție	26.2 m.p.		Construcție accesorie (Bucatarie de vara)	

Secretar interimar al Consiliului municipal Orhei

Grigore MÎRA

Numărul cadastral: [REDACTED]  
 Catalogul de coordonate si parametrii hotarului.

Punct	X_	Y_	Tipul_punct	Hotar	Distanta	Tipul_hotar
1	[REDACTED]	[REDACTED]	general	1-2	2,62	general
2	[REDACTED]	[REDACTED]	general	2-3	15,00	general
3	[REDACTED]	[REDACTED]	general	3-4	4,38	general
4	[REDACTED]	[REDACTED]	general	4-5	5,67	general
5	[REDACTED]	[REDACTED]	general	5-6	3,30	general
6	[REDACTED]	[REDACTED]	general	6-7	10,79	general
7	[REDACTED]	[REDACTED]	general	7-8	6,74	general
8	[REDACTED]	[REDACTED]	general	8-9	13,18	general
9	[REDACTED]	[REDACTED]	general	9-10	9,16	general
10	[REDACTED]	[REDACTED]	general	10-11	3,32	general
11	[REDACTED]	[REDACTED]	general	11-12	5,82	general
12	[REDACTED]	[REDACTED]	general	12-13	3,70	general
13	[REDACTED]	[REDACTED]	general	13-14	8,24	general
14	[REDACTED]	[REDACTED]	general	14-1	5,92	general

**Mențiuni:**

---



---



---

**COORDONAT**

Instituția Publică "Agenția Servicii Publice"

Conducătorul Autorității Publice competente  
**Primarul mun.Orhei**  
**Verejanu Pavel**

**Serviciul Cadastral Teritorial Orhei**

**Orhei, mun. Orhei, str. Petru Rareș nr. 8**

Reprezentantul Autorității Publice competente  
**Inginerul cadastral al**  
**Primăriei mun.Orhei**  
**Gudima Feodora**

Conducător / Verificat

**Stăvilă Nicolae**  
(numele, prenumele)

Executant

**Tihon Sergiu**  
(numele, prenumele)

Titularul de drepturi  
**Primăria mun.Orhei**

Data elaborării:  
**18.06.2021**  
(data inspecției în teren)

Sistem de coordonate:  
**MoldRef99**

Scara:  
**1: 250**



*[Handwritten signatures in blue ink]*