



DECIZIE

23.07.2021mun. Orhei
мун. Орхейnr. 8.15.5

Cu privire la aprobarea listei bunurilor imobile proprietate publică a UAT Orhei, suprafeței și hotarelor generale a terenului delimitat din domeniul public

În temeiul art. 10, art. 117-130 din Codul Administrativ al R.M. nr.116 din 19.07.2018; art. 465, art.500, art.509-510 din Codul Civil al Republicii Moldova nr.1107 din 06.06.2002; art.14, alin.(2), lit.c), art.74, alin.(4), art.75 ale Legii privind administrația publică locală nr.436-XVI din 28.12.2006; art.8-13, art.15 ale Legii privind transparența în procesul decizional nr.239 din 13.11.2008; art.1, art.3-4, art.9 din Legea cu privire la proprietatea publică a unităților administrativ-teritoriale nr.523 din 16.07.1999; art.9, alin.(2), lit.b), art.10¹ ale Legii privind administrarea și deetimizarea proprietății publice nr.121 din 04.05.2007; art.4, art.8, art.12, art.16-21 ale Legii privind delimitarea proprietății publice nr. 29 din 05.04.2018; pct.4-6, pct.19, lit.2), pct.24, pct.49, pct.83 din Regulamentul privind modul de delimitare a bunurilor imobile proprietate publică aprobat prin Hotărârea Guvernului nr.63 din 11.02.2019; art.4-5, art.18, alin.(2) și (3), art.19, alin.(5), art.28, art.56 ale Legii cadastrului bunurilor imobile nr.1543 din 25.02.1998; Instrucțiunii cu privire la înregistrarea bunurilor imobile și a drepturilor asupra lor aprobată prin Ordinul ARFC nr.112 din 22.06.2005; Ordinului ARFC nr.17 din 19.05.2021 cu privire la aprobarea clasicatorului terenurilor după categoria de destinație și folosință; Dispozițiilor Primarului mun. Orhei nr.328 din 29.09.2020 „Cu privire la instituirea comisiei de inventariere a bunurilor imobile proprietate publică al UAT Orhei, aflate în gestiunea autorității executive a UAT Orhei” și nr.307 din 29.11.2019 „Cu privire la instituirea comisiei de delimitare”, examinând nota informativă prezentată,

CONSILIUL MUNICIPAL ORHEI DECIDE:

1. Se aprobă Lista bunurilor imobile proprietate publică a UAT Orhei (anexa nr. 1), suprafața de 0,0250 ha și hotarele generale a terenului delimitat din domeniul public cu număr cadastral 6401402.0263, amplasat în str. Sălciilor, f/n, mun. Orhei, categoria de destinație II-terenuri din intravilanul localităților, modul de folosință 2.8-pentru amenajări și spații verzi, și planul geometric din 20.05.2021 elaborat de Î.S. „IPOT” la scara 1: 200(anexa nr. 2).

2. Se declară proprietate publică din domeniul public al mun. Orhei terenul cu număr cadastral 6401402.0263, cu suprafața de 0,0250 ha, amplasat în str. Sălciilor, f/n, mun. Orhei, categoria de destinație II-terenuri din intravilanul localităților, modul de folosință 2.8-pentru amenajări și spații verzi.

3. Autoritatea executivă a Consiliului municipal Orhei va asigura evidența contabilă conformă a terenului cu număr cadastral 6401402.0263, amplasat în str. Sălciilor, f/n, mun. Orhei.

4. Prezenta decizie servește drept temei pentru înregistrarea/modificarea înscrierilor în Registrul bunurilor imobile a Serviciului Cadastral Teritorial Orhei, I.P., „Agenția Servicii Publice”, va fi adusă la cunoștință persoanelor vizate, intră în vigoare la data includerii acesteia în Registrul de stat al actelor locale și poate fi atacată în Judecătoria Orhei (adresa:str. Vasile Mahu 135, mun. Orhei) în termen de 30 zile de la data comunicării în conformitate cu prevederile Codului Administrativ al R.M.

5. Sursa de acoperire a cheltuielilor pentru înregistrarea bunului imobil se determină din contul alocațiilor bugetare planificate în anul 2021 pentru lucrările ce țin de activitatea serviciului cadastral.

6. Controlul asupra executării prezentei decizii revine viceprimarilor municipiului Orhei dna COJOCARI Cristina și ȚURCAN Anastasia conform domeniului de competență.

Președintele ședinței

Semnat la data de 29.07 2021

Contrasemnat:
Secretar interimar al
Consiliului municipal Orhei



Boris DARIEV

Grigore MÎRA

Anexa nr.1
 Decizia Comitetului
 Orhei nr. 8.15.5
 din 22.02.2021



L I S T A


bunurilor imobile proprietate publică a unității administrativ-teritoriale


UAT Orhei, r-nul. Orhei

(denumirea UAT, raionul, municipiul / UTA Găgăuzia)

Nr. d/o	Tipul bunului imobil (teren/ construcție, încăpere izolată)	Categoria de destinație/ modul de folosință.	Adresa bunului imobil	nr. cadastral (teren/ construcție/ încăpere izolata)	Suprafața (ha./ m.p.)	Nr. de nivele a construcției	Denumirea entității care gestionează bunul imobil	Domeniul (public/ privat)
1	2	3	4	5	6	7	8	9
1	Teren	II (Terenuri din intravilanul localităților) Modul de folosință (2.8 - pentru amenajări și spații verzi)	intravilan (str. Săciilor f/nr.)	64014020263	0.0250 ha	-	UAT Orhei	Public

Semnăturile membrilor comisiei de delimitare:





 C. Cojocari
 L. Gulian
 M. Curchi

 A. Godiac
 (numele prenumele)

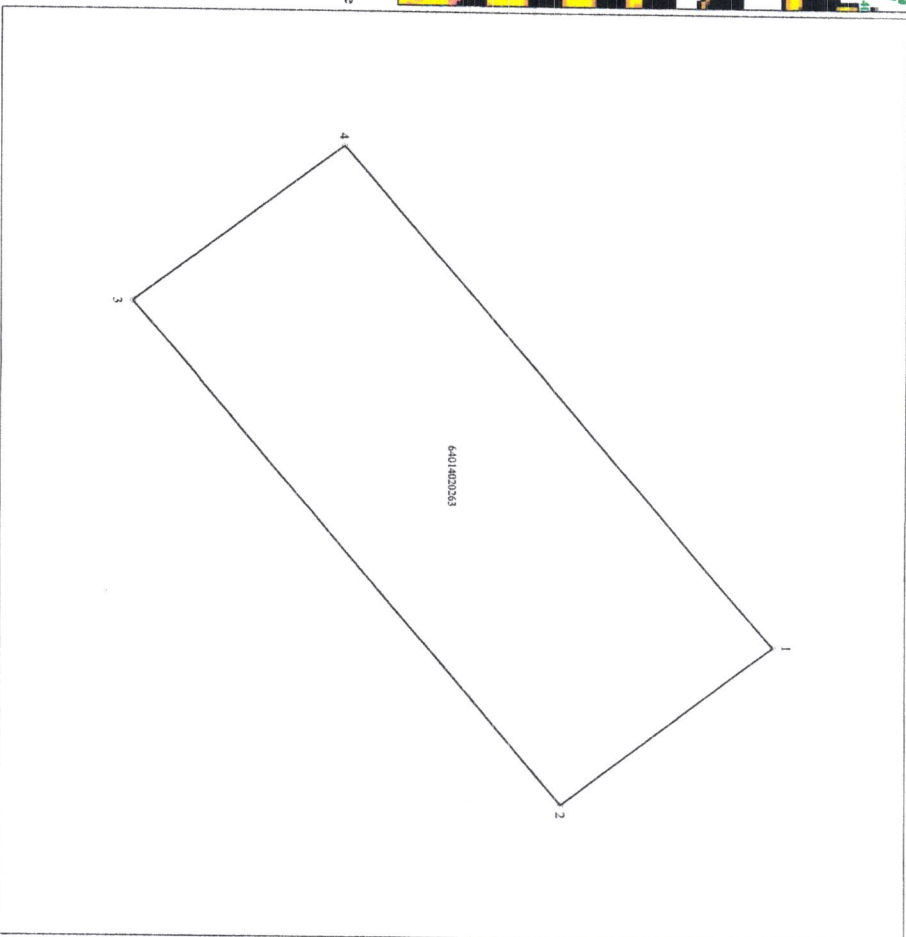
 (semnătura)

Secretariat interzonal pe
 Construcții Num. Orhei
 /MARA B.I.



PLANUL GEOMETRIC

Numărul cadastral : 64014020263



Nr	Direcția X	Direcția Y	Tipul punctului	Segment de hotar	Suprafața (m ²)
1	248163.05	231534.99	general	1-2	25.00
2	248155.05	231541.01	general	2-3	25.00
3	248138.80	231522.02	general	3-4	10.00
4	248146.79	231516.01	general	4-1	25.00

CATALOGUL COORDONATELOR ȘI PARAMETRII HOTAREȘTI

Decizia Consiliului Municipal Orhei nr. 2/15.5 din 22.02.2022



PRIMĂRIA municipiului ORHEI
COPIA CORESPUNDE
ORIGINALULUI
 20.02.2022
MURRA BRT
 numele primarului, semnatura

- Semne convenționale :
- Hotarul Unității Administrative - Teritoriale
 - Hotarul și numărul secțiunii cadastrale
 - Hotarul construcției
 - Hotarul conturului format

Caracteristicile tehnice ale bunului imobil

Tipul Bunului	Nr. cadastral	Suprafața	Cat. de Destinație	Modul de Folosința	Domeniul	Mențiuni
Teren	64014020263	0,0250 ha	II (Terenurile din intravilanul localităților)	2.8 - pentru amenajări și spații verzi	Public	Cod cochet 107

Mențiuni:

Decizia intervenției al gospodăriei, având nr. 1/MURRA BRT

COORDONAT		EXECUTANT	
Viceprimarul mun. Orhei	<i>[Signature]</i>	Agencia Proprietății Publice a Republicii Moldova	
Primarul Orhei	<i>[Signature]</i>	I.S. "Instituția de Protecție pentru Organizarea Teritoriului"	
Specialistul în u. reglementarea regiunilor propriu-zise primarilor mun. Orhei, raion Orhei	<i>[Signature]</i>	L. Gulișin	
Conducător / Verificat		V. Măntălachi	
Șef de gr. nr. 3		O. Romanic	
Executant (I.S. "IPT")		D. Ceghlatonev	
Data elaborării (20.05.2021)		Sistem de coordonare: NAD 1979	Scara planului: 1:200