



DECIZIE

23.07.2021mun. Orhei
мун. Орхейnr. 8.15.6

Cu privire la aprobarea listei bunurilor imobile proprietate publică a UAT Orhei, suprafeței și hotarelor generale a terenului delimitat din domeniul public

În temeiul art. 10, art. 117-130 din Codul Administrativ al R.M. nr.116 din 19.07.2018; art. 465, art.500, art.509-510 din Codul Civil al Republicii Moldova nr.1107 din 06.06.2002; art.14, alin.(2), lit.c), art.74, alin.(4), art.75 ale Legii privind administrația publică locală nr.436-XVI din 28.12.2006; art.8-13, art.15 ale Legii privind transparența în procesul decizional nr.239 din 13.11.2008; art.1, art.3-4, art.9 din Legea cu privire la proprietatea publică a unităților administrativ-teritoriale nr.523 din 16.07.1999; art.9, alin.(2), lit.b), art.10¹ ale Legii privind administrarea și deetatazarea proprietății publice nr.121 din 04.05.2007; art.4, art.8, art.12, art.16-21 ale Legii privind delimitarea proprietății publice nr. 29 din 05.04.2018; pct.4-6, pct.19, lit.2), pct.24, pct.49, pct.83 din Regulamentul privind modul de delimitare a bunurilor imobile proprietate publică aprobat prin Hotărârea Guvernului nr.63 din 11.02.2019; art.4-5, art.18, alin.(2) și (3), art.19, alin.(5), art.28, art.56 ale Legii cadastrului bunurilor imobile nr.1543 din 25.02.1998; Instrucțiunii cu privire la înregistrarea bunurilor imobile și a drepturilor asupra lor aprobată prin Ordinul ARFC nr.112 din 22.06.2005; Ordinului ARFC nr.17 din 19.05.2021 cu privire la aprobarea clasicatorului terenurilor după categoria de destinație și folosință; Dispozițiilor Primarului mun. Orhei nr.328 din 29.09.2020 „Cu privire la instituirea comisiei de inventariere a bunurilor imobile proprietate publică al UAT Orhei, aflate în gestiunea autorității executive a UAT Orhei” și nr.307 din 29.11.2019 „Cu privire la instituirea comisiei de delimitare”, examinând nota informativă prezentată,

CONSILIUL MUNICIPAL ORHEI DECIDE:

1. Se aprobă Lista bunurilor imobile proprietate publică a UAT Orhei (anexa nr. 1), suprafața de 2,5628 ha și hotarele generale a terenului delimitat din domeniul public cu număr cadastral 6401402.0261, amplasat în str. Sălciilor, f/n, mun. Orhei, categoria de destinație II - terenuri din intravilanul localităților, modul de folosință 2.8-pentru amenajări și spații verzi, și planul geometric din 20.05.2021 elaborat de Î.S. „IPOT” la scara 1: 2000 (anexa nr. 2).

2. Se declară proprietate publică din domeniul public al mun. Orhei terenul cu număr cadastral 6401402.0261, cu suprafața de 2,5628 ha, amplasat în str. Sălciilor, f/n, mun. Orhei, categoria de destinație II-terenuri din intravilanul localităților, modul de folosință 2.8-pentru amenajări și spații verzi.

3. Autoritatea executivă a Consiliului municipal Orhei va asigura evidența contabilă conformă a terenului cu număr cadastral 6401402.0261, amplasat în str. Sălciilor, f/n, mun. Orhei.

4. Prezenta decizie servește drept temelie pentru înregistrarea/modificarea înscrisurilor în Registrul bunurilor imobile a Serviciului Cadastral Teritorial Orhei, I.P., „Agenția Servicii Publice”, va fi adusă la cunoștință persoanelor vizate, intră în vigoare la data includerii acesteia în Registrul de stat al actelor locale și poate fi atacată în Judecătoria Orhei (adresa:str. Vasile Mahu 135, mun. Orhei) în termen de 30 zile de la data comunicării în conformitate cu prevederile Codului Administrativ al R.M.

5. Sursa de acoperire a cheltuielilor pentru înregistrarea bunului imobil se determină din contul alocațiilor bugetare planificate în anul 2021 pentru lucrările ce țin de activitatea serviciului cadastral.

6. Controlul asupra executării prezentei decizii revine viceprimarilor municipiului Orhei dna COJOCARI Cristina și ȚURCAN Anastasia conform domeniului de competență.

Președintele ședinței

Semnat la data de 29.07. 2021Contrasemnat:
Secretar interimar al
Consiliului municipal Orhei

Boris DARIEV

Grigore MÎRA

Anexa nr.1
 Decizia
 Consiliului Mun.
 Orhei nr.8.15.6
 din 23.02.2021



L I S T A

bunurilor imobile proprietate publică a unității administrativ-teritoriale


UAT Orhei, r-nul. Orhei

(denumirea UAT, raionul, municipiul / UTA Găgăuzia)

Nr. d/o	Tipul bunului imobil (teren/ construcție, încăpere izolată)	Categoria de destinație/modul de folosință.	Adresa bunului imobil	nr. cadastral (teren/ construcție/ încăpere izolată)	Suprafața (ha./ m.p.)	Nr. de nivele a construcției	Denumirea entității care gestionează bunul imobil	Domeniul (public/ privat)
1	2	3	4	5	6	7	8	9
1	Teren	II (Terenuri din intravilanul localităților) Modul de folosință (2.8 - pentru amenajări și spații verzi)	intravilan (str. Sălciiilor f/nr.)	64014020261	2.5628 ha	-	UAT Orhei	Public

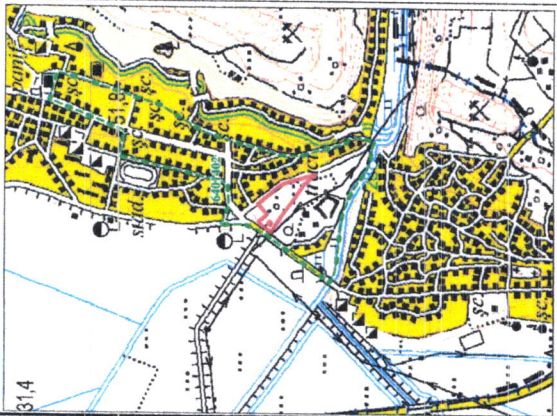
Semnăturile membrilor comisiei de delimitare:

C. Cojocari
 L. Gulian
 M. Curchi
 V. Molodvan
 A. Antonevici
 A. Godiac
 (numele prenumele)



Președintele intravilan
 a Consiliului Mun. Orhei
 MORA, Br.

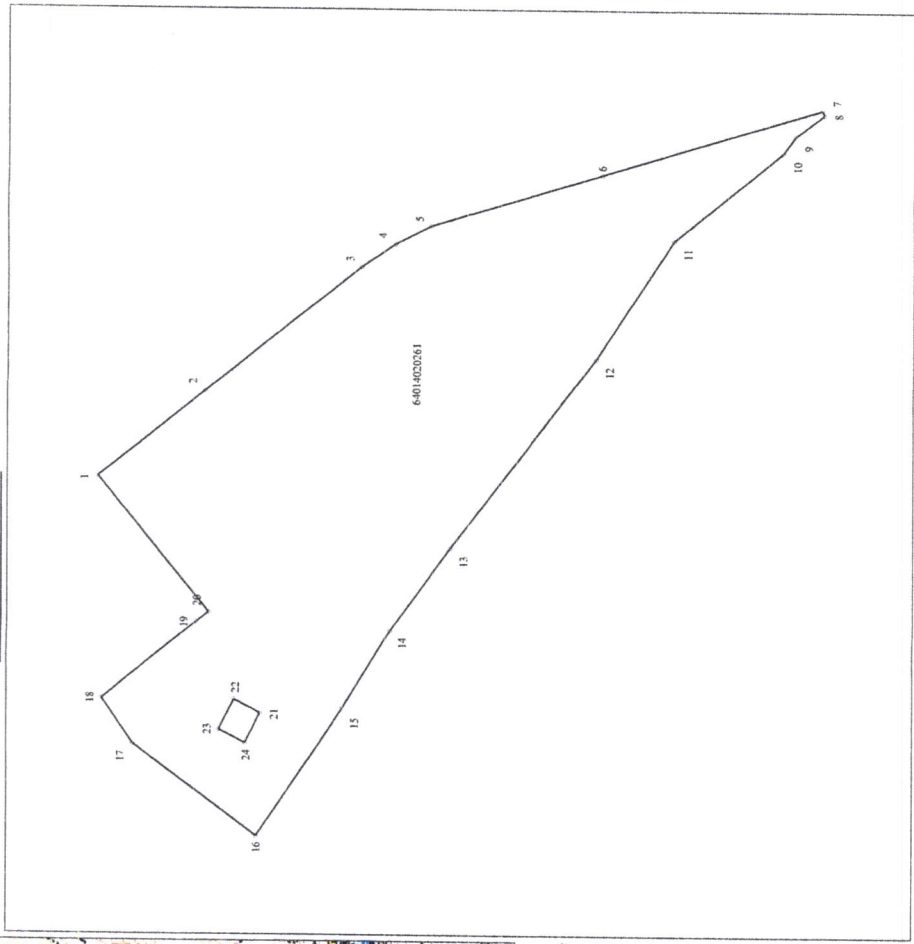
7



- Semne convenționale :
- Hoțarul Unității Administrativ - Teritoriale
 - Hoțarul și numărul sectorului cadastral
 - Hoțarul construcției
 - Hoțarul comunității format

PLANUL GEOMETRIC

Numărul cadastral : 64014020261



CATALOGUL COORDONATELOR ȘI PARAMETRILOR ȘIŢOŢA NELOR

Nr	Direcția_X	Direcția_Y	Tipul_punctului	segment_de_hotar
1	248064.35	231564.01	generale	1-2
2	248023.82	231596.53	generale	2-3
3	247965.04	231643.67	generale	3-4
4	247952.12	231652.58	generale	4-5
5	247938.58	231659.66	generale	5-6
6	247874.30	231679.29	generale	6-7
7	247791.23	231704.68	generale	7-8
8	247790.44	231702.92	generale	8-9
9	247801.41	231694.62	generale	9-10
10	247805.90	231688.26	generale	10-11
11	247846.82	231654.47	generale	11-12
12	247876.07	231609.40	generale	12-13
13	247931.13	231537.08	generale	13-14
14	247953.74	231505.74	generale	14-15
15	247971.98	231475.91	generale	15-16
16	248004.00	231427.68	generale	16-17
17	248050.79	231462.73	generale	17-18
18	248062.63	231479.79	generale	18-19
19	248027.05	231508.66	generale	19-20
20	248022.39	231512.44	generale	20-1
21	248002.66	231474.53	generale	21-22
22	248012.66	231479.57	generale	22-23
23	248018.37	231468.28	generale	23-24
24	248008.38	231463.24	generale	24-21

PRIMĂRIA municipiului ORHEI
COPIA CORESPUNDE
29 ORIGINALULUI
MARIA GURARI
numele, prenumele, semnătura



Anexo nr. 1
la Decretul Comisiei Administrative
Orhei nr. 8/156 din 20.05.2021

Caracteristicile tehnice ale bunului imobil

Tipul_Bunului	Nr_cadastral	Suprafața	Cat_de_Destinația	Modul_de_Folosința	Domeniul	Mențiuni
Teren	64014020261	2,5628 ha	II (Terenurile din intravilanul localităților)	2.8 - pentru amenajări și spații verzi	Public	Cod cotei 107

Mențiuni:

Secretarul întreprinderii
cu semnătura
MARIA GURARI

COORDONAT		EXECUTANT	
Viceprimarul mun. Orhei,	Orhei	Agencia Proprietății Publice a Republicii Moldova	Orhei
Specialist p.u. reglementarea terenului proprietății funciare a primăriei mun. Orhei, r-nul Orhei	L. Gulan	Lucrări cadastrale de delimitare în mod selectiv cu stabilirea hotarelor terenului proprietate publică (domeniul public)	Orhei
Conducător / Verificat	V. Muntealachi	UAT Orhei, r-nul Orhei	Orhei
Șef de gr. nr. 3	O. Romanuc		
Executant (U.S. "PRO")	D. Ceglatonev		
Data elaborării: 20.05.2021	Sistem de coordonare: MOLDFEE 99		
(data înscrisului în teren)			