



DECIZIE

03.10.2018

8.4.1

nr. _____

mun. Orhei

Cu privire la declararea terenului
proprietate publică din domeniul privat


În temeiul art.3(2), 14(1), (2) b), (3), 74 (4), 76 (1) ale Legii privind administrația publică locală nr.436-XVI din 28.12.2006; art. 5 și 28 ale Legii cadastrului bunurilor imobile nr.1543 din 25.02.1998; art.9(1), (2), art.9 (3) a) ale Legii privind administrarea și deetizarea proprietății publice nr.121 din 04.05.2007; art.320, art.321 din Codul Civil al Republicii Moldova; art.4, lit.(g) al Legii privind descentralizarea administrativă nr.435 din 28.12.2006, Legea privind delimitarea proprietății publice nr.29 din 05.04.2018,

CONSILIUL MUNICIPAL ORHEI D E C I D E :

1. Se aprobă suprafața de 0,0333 ha și hotarele terenului situat în str. Vișinilor 30, conform planului geometric din data 10.08.2018, elaborat la scara 1: 500, cod cadastral 6401213281 (se anexează).
2. Se declară proprietate publică din domeniul privat al unității administrativ teritoriale Orhei, teren cu destinația pentru construcții, situat în str. Vișinilor 30, cod cadastral 6401213281, cu suprafața de 0,0333 ha.
3. Prezenta decizie servește drept temei pentru înregistrarea și/sau modificarea înscrierilor în Registrul bunurilor imobile a Serviciului Cadastral Teritorial Orhei.
4. Sursa de acoperire a cheltuielilor pentru înregistrarea bunului imobil se determină din contul alocațiilor bugetare planificate în anul 2018 pentru lucrările ce țin de activitatea serviciului funciar.
5. Controlul asupra executării prezentei decizii revine viceprimarului municipiului Orhei dna Reghina APOSTOLOVA.

Președintele ședinței

Contrasemnat:
Secretar al
Consiliului municipal Orhei



Evgheni PISOV

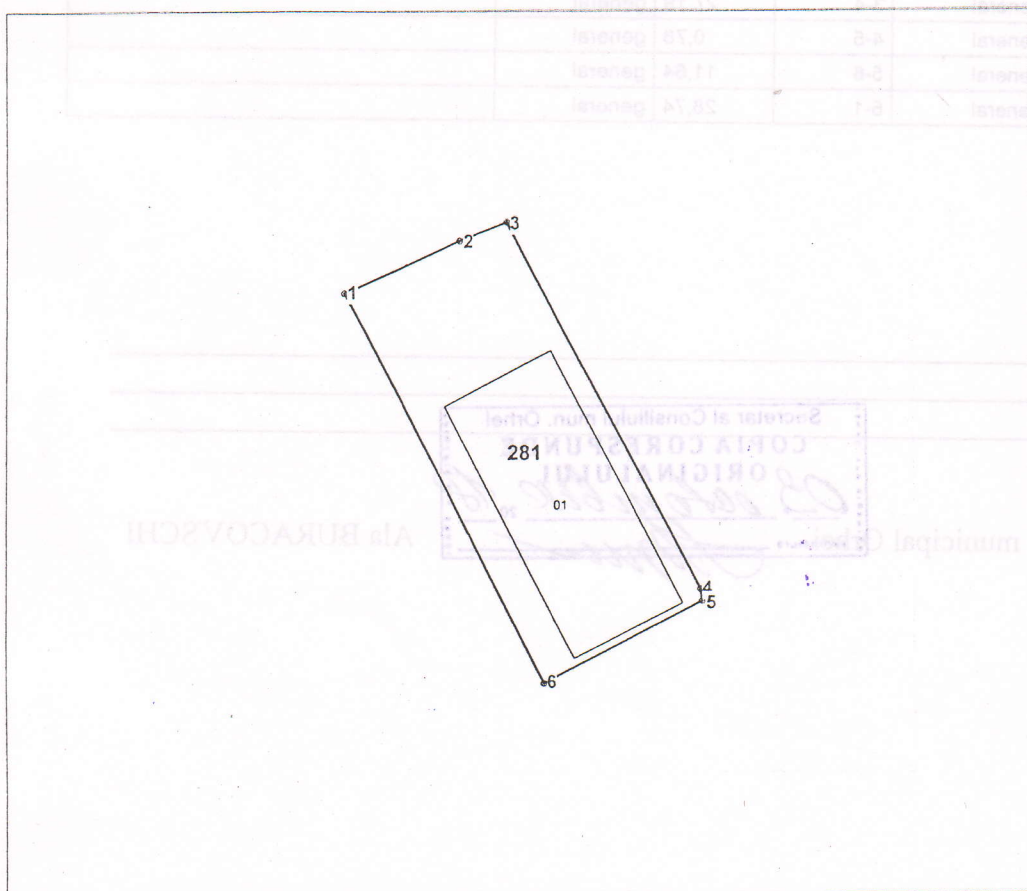
Ala BURACOVSKI



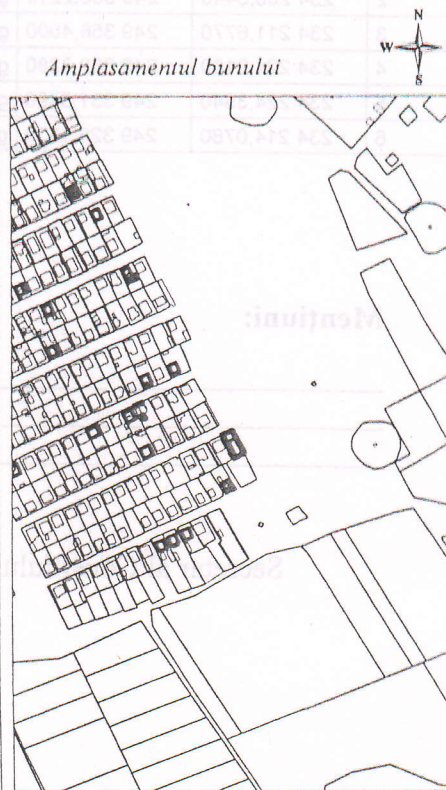
Anexă la decizia nr. 4.1 din 03.10.2018

PLANUL GEOMETRIC

Numărul cadastral 6401213.281



Amplasamentul bunului




281 - numărul cadastral al terenului
01 - numărul cadastral al clădirii

Caracteristicile tehnice ale bunului imobil

Numar_cadastral	Tipul_bunului	Suprafata	Destinatia	Mod_de_folosinta
6401213.281	Teren	0.0333 ha	Pentru construcții	Pentru construcții
6401213.281.01	construcție	148.3 m.p.		Construcție (construcție)

IP "Agenția Servicii Publice"		
Serviciul cadastral teritorial Orhei		
r-nul Orhei, mun. Orhei		
Conducător / Verificat	 <small>(semnătura, ștampila)</small>	N.Stavila <small>(numele, prenumele)</small>
Executant	 <small>(semnătura)</small>	D.Stavila <small>(numele, prenumele)</small>
Data elaborării: 10.08.2018 <small>(data inspecției în teren)</small>	Sistem de coordonate: MoldRef99	Scara: 1:500



Numărul cadastral: 6401213.281
 Catalogul de coordonate si parametrii hotarului.

Punct	X_	Y_	Tipul_punct	Hotar	Distanta	Tipul_hotar	Adiacenti
1	234 201,0780	249 351,7810	general	1-2	8,22	general	
2	234 208,5440	249 355,2210	general	2-3	3,35	general	
3	234 211,6770	249 356,4000	general	3-4	27,19	general	
4	234 224,3100	249 332,3280	general	4-5	0,78	general	
5	234 224,3940	249 331,5490	general	5-6	11,64	general	
6	234 214,0780	249 326,1530	general	6-1	28,74	general	

Mențiuni:

Secretar al Consiliului mun. Orhei
COPIA CORESPUNDE ORIGINALULUI
 03 octombrie 2018

Secretar al Consiliului municipal Orhei

Ala BURACOVSKI

Caracteristicile tehnice ale bunului imobil

Tipul bunului	Suportul	Suprafata	Mod de folosinta
Teren	0.033 ha	Pentru constructii	Pentru constructii
constructie	148.3 m p.	Constructie (constructie)	Constructie (constructie)



IP	Agentia Servicii Publice
Orhei	Orhei
Orhei	Orhei
Orhei	Orhei
Orhei	Orhei
Orhei	Orhei
Orhei	Orhei
Orhei	Orhei
Orhei	Orhei
Orhei	Orhei