



DECIZIE

30.08.2019

7.8.3

nr. _____

mun. Orhei

Cu privire la declararea terenului
proprietate publică domeniul privat

În temeiul art.465, 500, 509-510 din Codul Civil al Republicii Moldova; art.10, 118-126 al Codului Administrativ al RM; art.3(2), 14(1), (2) lit. b), (3), 20, 74(4), 76(1) ale Legii privind administrația publică locală nr.436-XVI din 28.12.2006; art.4 lit.(g) al Legii privind descentralizarea administrativă nr.435 din 28.12.2006; art.5, 28 ale Legii cadastrului bunurilor imobile nr.1543 din 25.02.1998; art.9(1) și (2), art.9(3) lit.a) ale Legii privind administrarea și dețatizarea proprietății publice nr.121 din 04.05.2007; art.8-13 și 15 ale Legii privind transparența în procesul decizional nr.239 din 13.11.2008; Legea privind delimitarea proprietății publice nr. 29 din 05.04.2018,

CONSILIUL MUNICIPAL ORHEI DECIDE:

1. Se aprobă suprafața de 0,0820 ha și hotarele terenului situat în str. Făguraș 21, conform planului geometric din data 05.07.2019, elaborat la scara 1: 350, numărul cadastral 6401410242 coordonat de primar (se anexează).
2. Se declară proprietate publică domeniul privat al unității administrativ teritoriale Orhei, teren cu destinația pentru construcții, situat în str. Făguraș 21, numărul cadastral 6401410242, cu suprafața de 0,0820 ha.
3. Prezenta decizie servește drept temei pentru înregistrarea și/sau modificarea înscrierilor în Registrul bunurilor imobile a Serviciului Cadastral Teritorial Orhei.
4. Sursa de acoperire a cheltuielilor pentru înregistrarea bunului imobil se determină din contul alocațiilor bugetare planificate în anul 2019 pentru lucrările ce țin de activitatea serviciului funciar.
5. Prezenta decizie intră în vigoare la data includerii acesteia în Registrul de stat al actelor locale și poate fi atacată la Judecătoria mun. Orhei termen 30 zile din data comunicării beneficiarului.
6. Controlul asupra executării prezentei decizii revine viceprimarului mun. Orhei dna Cristina COJOCARI.

Președintele ședinței
Semnat la data de _____

04.09.2019

Contrasemnat:
Secretar al
Consiliului municipal Orhei



Evgheni PISOV

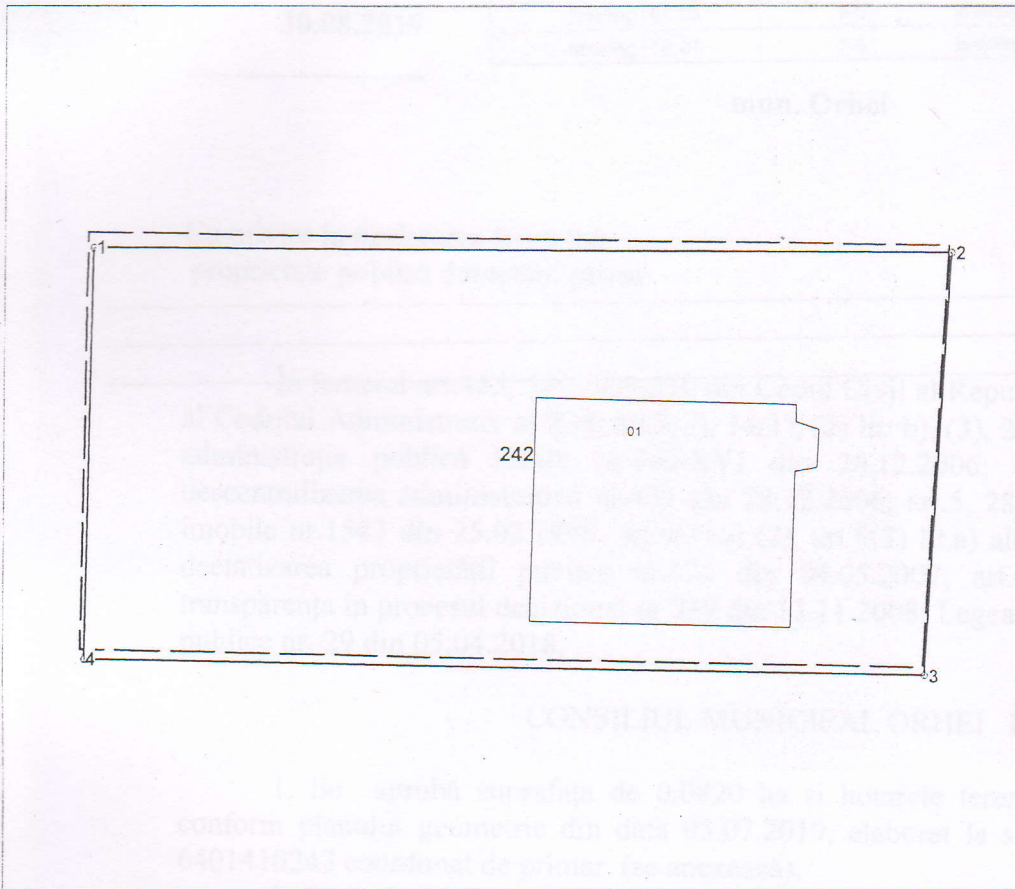
Alina BURACOVSKI

PLANUL GEOMETRIC

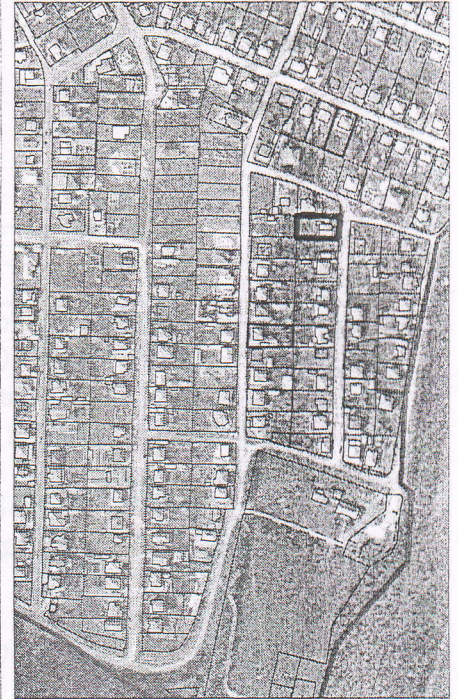


Anexă la decizia nr. 7.8.3 din 30.08.2019

Numărul cadastral 6401410.242




Amplasamentul bunului




242 - numărul cadastral al terenului
01 - numărul cadastral al clădirii

Caracteristicile tehnice ale bunului imobil

Numar_cadastral	Tipul_bunului	Suprafata	Destinatia	Mod_de_folosinta
6401410.242	Teren	0.082 ha	Pentru construcții	Pentru construcții
6401410.242.01	construcție	137.2 m.p.		Casa de locuit individuala



Hotarul terenului cu suprafața de $S=0,0827$ ha conform :
Legea privind terenurile proprietate publică și delimitarea lor nr. 981-XIV din 11.05.2000.



Hotarul sectorului de teren conform măsurărilor efectuate
în cadrul actualizării planului cadastral/geometric cu suprafața de $S=0,082$ ha.

Secretar al Consiliului municipal Orhei



Ala BURACOVSKI

Parametrii hotarului vezi verso

Numărul cadastral: 6401410.242

Catalogul de coordonate si parametrii hotarului.

Punct	X	Y	Tipul_punct	Hotar	Distanta	Tipul_hotar
1	231 481,6090	244 559,3890	general	1-2	41,32	general
2	231 522,9292	244 559,1122	general	2-3	20,34	general
3	231 521,6260	244 538,8180	general	3-4	40,39	general
4	231 481,2390	244 539,5800	general	4-1	19,81	general

Mențiuni:

COORDONAT		Instituția Publică "Agenția Servicii Publice"	
Conducătorul Autorității Publice competente Primar interimar mun.Orhei Memet Dana		Serviciul Cadastral Teritorial Orhei Orhei, mun. Orhei, str. Făguraș nr. 21	
Reprezentantul Autorității Publice competente Inginerul cadastral al mun.Orhei Gudima Feodora		Consilier / Verificat	(semnătura, ștampila) Stăvilă Nicolae (numele, prenumele)
Titularul de drepturi Primăria mun.Orhei		Executant	(semnătura) Tihon Sergiu (numele, prenumele)
Data elaborării: 05.07.2019 (data inspecției în teren)		Sistem de coordonate: MoldRef99	Scara: 1: 350