



DECIZIE

27.12.2019

12.7.3

nr. _____

mun. Orhei

Cu privire la declararea terenului
proprietate publică domeniul privat

În temeiul art.465, 500, 509-510 din Codul Civil al Republicii Moldova; art.10, 118-126 al Codului Administrativ; art.3(2), 14(1), (2) lit.b) și (3), 20, 74(4), 76(1) ale Legii privind administrația publică locală nr.436-XVI din 28.12.2006; art.4 lit.(g) al Legii privind descentralizarea administrativă nr.435 din 28.12.2006; art.5 și 28 ale Legii cadastrului bunurilor imobile nr.1543 din 25.02.1998; art.9(1), (2), art.9(3) lit.a) ale Legii privind administrarea și deetatzarea proprietății publice nr.121 din 04.05.2007; art.8-13 și 15 ale Legii privind transparența în procesul decizional nr.239 din 13.11.2008; Legea privind delimitarea proprietății publice nr.29 din 05.04.2018,

CONSILIUL MUNICIPAL ORHEI D E C I D E:

1. Se aprobă suprafața de 0,0823 ha și hotarele terenului situat în str. Nicolae Milescu Spătarul 21, conform planului geometric din data 09.09.2019, elaborat la scara 1: 500, numărul cadastral 6401407228 coordonat de primar (se anexează).

2. Se declară proprietate publică domeniul privat al unității administrativ teritoriale Orhei, teren cu destinația pentru construcții, situat în str.Nicolae Milescu Spătarul 21, numărul cadastral 6401407228, cu suprafața de 0,0823 ha.

3. Prezenta decizie servește drept temei pentru înregistrarea și/sau modificarea înscrierilor în Registrul bunurilor imobile a Serviciului Cadastral Teritorial Orhei.

4. Sursa de acoperire a cheltuielilor pentru înregistrarea bunului imobil se determină din contul alocațiilor bugetare planificate în anul 2019 pentru lucrările ce țin de activitatea serviciului funciar.

5. Prezenta decizie intră în vigoare la data includerii acesteia în Registrul de stat al actelor locale și poate fi atacată la Judecătoria mun. Orhei termen 30 zile din data comunicării beneficiarului.

6. Controlul asupra executării prezentei decizii revine viceprimarului de ramură conform domeniului de competență.

Președintele ședinței

Semnat la data de 21.12.2019



 Evgheni PISOV

Contrasemnat:

Secretar al

Consiliului municipal Orhei 

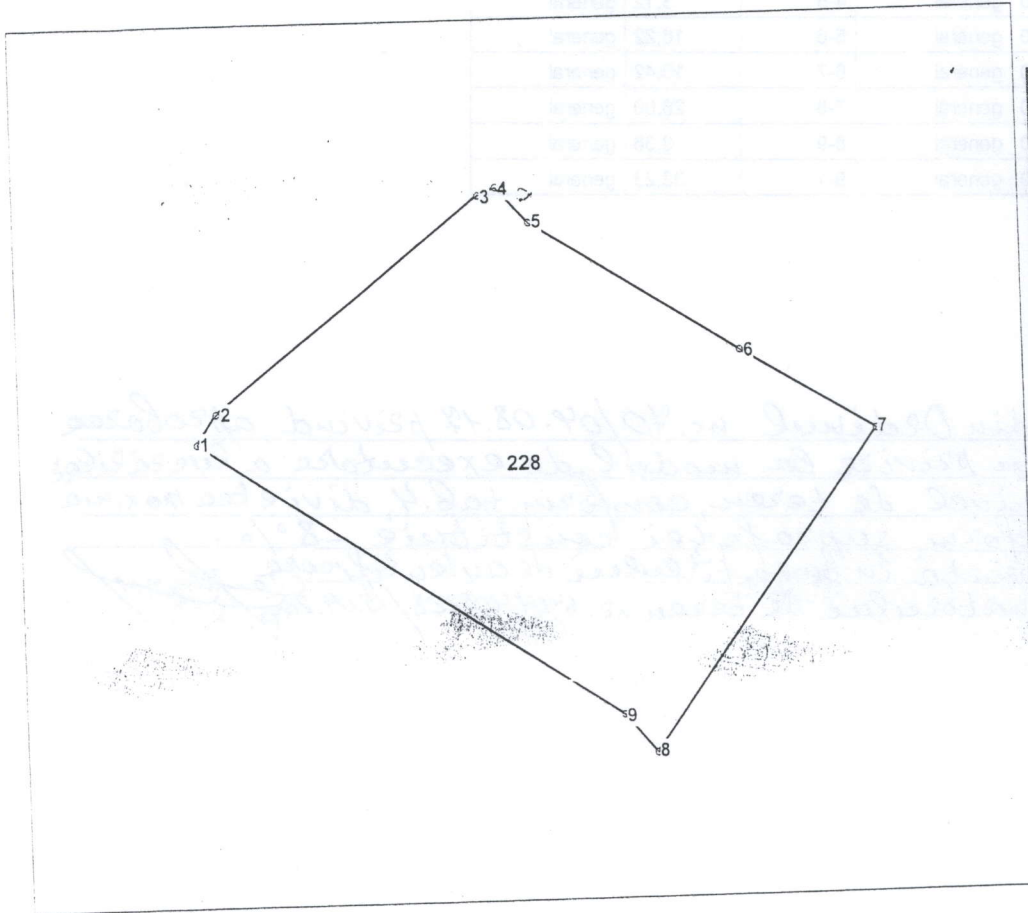
Ala BURACOVSKI



Anexa la decizia nr. 12.7.3 din 27.12.2019

PLANUL GEOMETRIC

Numărul cadastral 6401407.228



Amplasamentul bunului



228 - numărul cadastral al terenului
01 - numărul cadastral al clădirii

Caracteristicile tehnice ale bunului imobil

Numar_cadastral	Tipul_bunului	Suprafata	Destinatia	Mod_de_folosinta
6401407.228	Teren	0.0823 ha	Pentru constructii	Pentru constructii

Secretar al Consiliului municipal Orhei



Ala BURACOVSKI

Numărul cadastral: 6401407.228



Catalogul de coordonate si parametrii hotarului.

Punct	X_	Y_	Tipul_punct	Hotar	Distanta	Tipul_hotar
1	230.634,1060	245.938,8750	general	1-2	2,34	general
2	230.635,4260	245.940,8120	general	2-3	22,41	general
3	230.653,0870	245.954,6090	general	3-4	1,30	general
4	230.654,2720	245.955,1370	general	4-5	3,12	general
5	230.656,3410	245.952,8070	general	5-6	16,22	general
6	230.670,0710	245.944,1730	general	6-7	10,42	general
7	230.679,0068	245.938,8040	general	7-8	26,00	general
8	230.663,8100	245.917,7120	general	8-9	3,36	general
9	230.661,6600	245.920,2930	general	9-1	33,23	general

Mențiuni:

Potrivit pct. 88(2) din Ordinul nr. 40/04.08.14 privind aprobarea Instrucțiunii ce privește la modelul de executare a lucrărilor cadastrale la nivel de teren, conform tab.4, divizia maximă admisibilă conform suprafeței constituite - 8%.

Terenul este în folosință în baza titlului de autentificare a dreptului de înăptoire a teren nr. 6401407228/15.09.2009.



COORDONAT		Instituția Publică "Agenția Servicii Publice"	
Conducătorul Autorității Publice competente		Serviciul Cadastral Teritorial Orhei	
D. Memet		r-nul Orhei, mun. Orhei, str. Nicolae Milescu Spătarul nr. 21	
Reprezentantul Autorității Publice competente	Conducător / Verificat		N. Stavila <small>(numele, prenumele)</small>
F. Gudima	Executant		I. Bunici <small>(numele, prenumele)</small>
Titularul de drepturi Primaria mun. Orhei	Data elaborării: 11.09.2019 <small>(data inspecției în teren)</small>	Sistem de coordonate: MoldRef99	Scara: 1:500