

Republica Moldova

CONSILIUL
MUNICIPAL ORHEI



Республика Молдова

СОВЕТ
МУНИЦИПИЯ ОРХЕЙ

DECIZIE

27.12.2019

12.7.5

nr. _____

mun. Orhei

Cu privire la declararea terenului
proprietate publică domeniul privat

În temeiul art.465, 500, 509-510 din Codul Civil; art.10, 118-126 ale Codului Administrativ; art.3(2), 14(1) și (2) lit.b), (3), 20, 74(4), 76(1) ale Legii privind administrația publică locală nr.436-XVI din 28.12.2006; art.4 lit.(g) al Legii privind descentralizarea administrativă nr.435 din 28.12.2006; art.5 și 28 ale Legii cadastrului bunurilor imobile nr.1543 din 25.02.1998; art.9(1) și (2), art.9(3) lit.a) ale Legii privind administrarea și deetatizarea proprietății publice nr.121 din 04.05.2007; art.8-13 și 15 ale Legii privind transparența în procesul decizional nr.239 din 13.11.2008; Legea privind delimitarea proprietății publice nr.29 din 05.04.2018,

CONSILIUL MUNICIPAL ORHEI DECIDE:

1. Se aprobă suprafața de 0,0567 ha și hotarele terenului situat în str-la 2 31 August 1989, 18 conform planului geometric din data 09.09.2019, elaborat la scara 1: 300, numărul cadastral 6401407191 coordonat de primar (se anexează).
2. Se declară proprietate publică domeniul privat al unității administrativ teritoriale Orhei, teren cu destinația pentru construcții, situat în str-la 2 31 August 1989, 18 numărul cadastral 6401407191, cu suprafața de 0,0567 ha.
3. Prezenta decizie servește drept temei pentru înregistrarea și/sau modificarea înscrierilor în Registrul bunurilor imobile a Serviciului Cadastral Teritorial Orhei.
4. Sursa de acoperire a cheltuielilor pentru înregistrarea bunului imobil se determină din contul alocațiilor bugetare planificate în anul 2019 pentru lucrările ce țin de activitatea serviciului funciar.
5. Prezenta decizie intră în vigoare la data includerii acestea în Registrul de stat al actelor locale și poate fi atacată la Judecătoria mun. Orhei termen 30 zile din data comunicării beneficiarului.
6. Controlul asupra executării prezentei decizii revine viceprimarului de ramură conform domeniul de competență.

Președintele ședinței
Semnat la data de

21 12 2019



Contrasemnat:
Secretar al
Consiliului municipal Orhei

 Evgheni PISOV

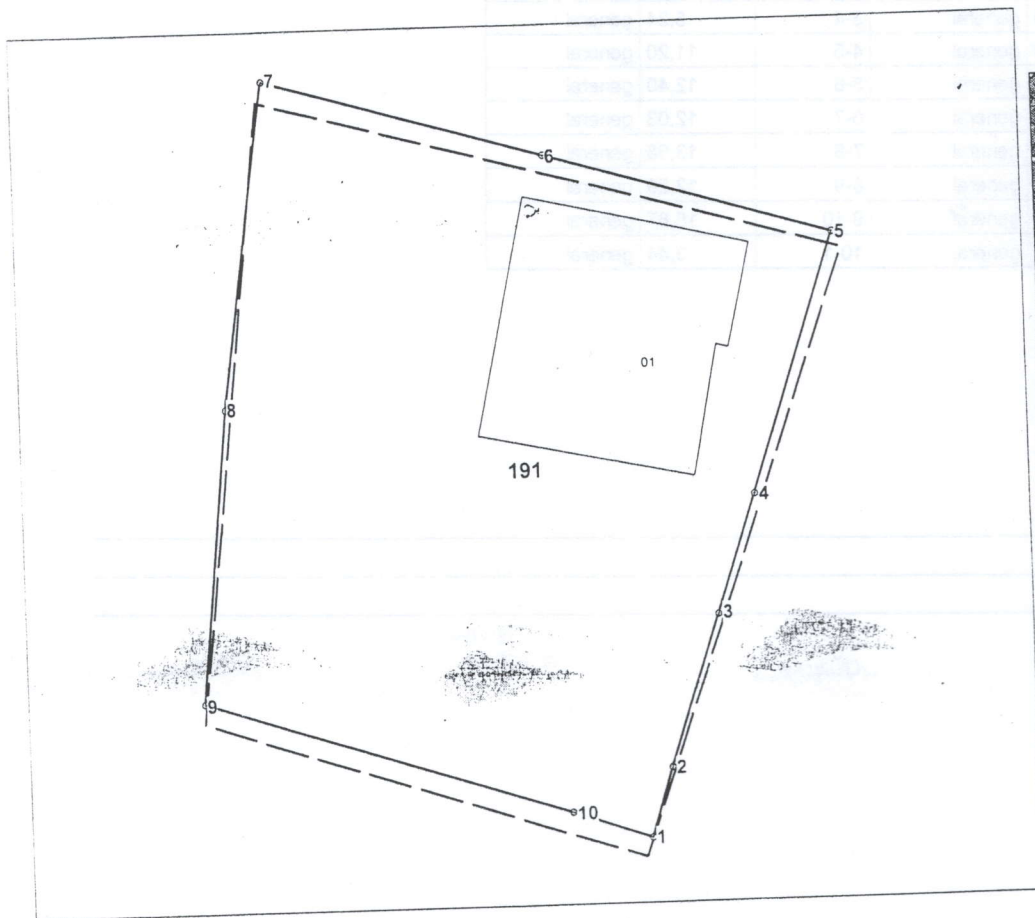
Ala BURACOVSKI

PLANUL GEOMETRIC




Anexa la decizia
nr.12.7.5 din 27.12.2019

Numărul cadastral 6401407.191




Amplasamentul bunului




191 - numărul cadastral al terenului
01 - numărul cadastral al clădirii

Caracteristicile tehnice ale bunului imobil

Numar_cadastral	Tipul_bunului	Suprafata	Destinatia	Mod_de_folosinta
6401407.191	Teren	0.0567 ha	Pentru construcții	Pentru construcții
6401407.191.01	construcție	91.6 m.p.		Casa de locuit individuala



Hotarul terenului cu suprafața de $S=0,0571$ ha conform :
- Legea privind terenurile proprietate publică și delimitarea lor nr.981-XIV din 11.05.2000



Hotarul terenului conform măsurărilor efectuate
în cadrul actualizării planului cadastral/geometric cu suprafața de $S=0,0567$ ha.

I.P. "AGENȚIA SERVICIILOR PUBLICE"
Serviciul cadastral teritorial ORHEI
RECEPȚIONAT
Data 01-10-2019
Inginer cadastral [Signature]
Semnătura [Signature]

Secretar al Consiliului mun. Orhei
COPIA CORESPUNDE ORIGINALULUI
[Signature]
20
semnătura [Signature]

Parametrii hotarului vezi verso
Secretar al Consiliului municipal Orhei

Ala BURACOVSKI
Pagina 1 din 2

Numărul cadastral: 6401407.191

Catalogul de coordonate si parametrii hotarului.

Punct	X_	Y_	Tipul_punct	Hotar	Distanta	Tipul_hotar
1	230 896,3470	245 806,4320	general	1-2	3,04	general
2	230 897,2650	245 809,3350	general	2-3	6,72	general
3	230 899,3910	245 815,7140	general	3-4	5,24	general
4	230 901,0750	245 820,6730	general	4-5	11,20	general
5	230 904,6044	245 831,3024	general	5-6	12,40	general
6	230 892,6990	245 834,7750	general	6-7	12,03	general
7	230 881,1460	245 838,1400	general	7-8	13,58	general
8	230 879,2190	245 824,6980	general	8-9	12,29	general
9	230 878,0070	245 812,4690	general	9-10	15,87	general
10	230 893,1030	245 807,5680	general	10-1	3,44	general

Mențiuni:

COORDONAT		INSTITUȚIA PUBLICĂ • AGENȚIA SERVICII PUBLICE"	
Conducătorul Autorității Publice competente Primar interimar mun. Orhei Memet Diana		Serviciul Cadastral Teritorial Orhei nr. 231 August 1989 nr. 18	
Reprezentantul Autorității Publice competente Inginer cadastral al Primăriei mun. Orhei Gudima Feodora		Conducător / Verificat (semnătura, ștampila)	Stăvilă Nicolae (numele, prenumele)
Titularul de drepturi Primăria mun. Orhei		Executant (semnătura)	Tihon Sergiu (numele, prenumele)
Data elaborării: 09.09.2019 (data inspecției în teren)		Sistem de coordonate: MoldRef99	Scara: 1: 300