



DECIZIE

27.12.2019

12.7.6

nr. \_\_\_\_\_

mun. Orhei

Cu privire la declararea terenului  
proprietate publică domeniul privat


În temeiul art.465, 500, 509-510 din Codul Civil; art.10, 118-126 ale Codului Administrativ; art.3(2), 14(1) și (2) lit.b), (3), 20, 74(4), 76(1) ale Legii privind administrația publică locală nr.436-XVI din 28.12.2006; art.4 lit.(g) al Legii privind descentralizarea administrativă nr.435 din 28.12.2006; art.5 și 28 ale Legii cadastrului bunurilor imobile nr.1543 din 25.02.1998; art.9(1) și (2), art.9(3) lit.a) ale Legii privind administrarea și deetatizarea proprietății publice nr.121 din 04.05.2007; art.8-13 și 15 ale Legii privind transparența în procesul decizional nr. 239 din 13.11.2008; Legea privind delimitarea proprietății publice nr. 29 din 05.04.2018,

CONSILIUL MUNICIPAL ORHEI DECIDE:

1. Se aprobă suprafața de 0,0544 ha și hotarele terenului situat în str. Grigore Ureche 5, conform planului geometric din data 09.09.2019, elaborat la scara 1: 350, numărul cadastral 6401405029 coordonat de primar (se anexează).
2. Se declară proprietate publică domeniul privat al unității administrativ teritoriale Orhei, teren cu destinația pentru construcții, situat în str. Grigore Ureche 5, numărul cadastral 6401405029, cu suprafața de 0,0544 ha.
3. Prezenta decizie servește drept temei pentru înregistrarea și/sau modificarea înscrisurilor în Registrul bunurilor imobile a Serviciului Cadastral Teritorial Orhei.
4. Sursa de acoperire a cheltuielilor pentru înregistrarea bunului imobil se determină din contul alocațiilor bugetare planificate în anul 2019 pentru lucrările ce țin de activitatea serviciului funciar.
5. Prezenta decizie intră în vigoare la data includerii acesteia în Registrul de stat al actelor locale și poate fi atacată la Judecătoria mun. Orhei termen 30 zile din data comunicării beneficiarului.
6. Controlul asupra executării prezentei decizii revine viceprimarului mun. Orhei dna Cristina COJOCARI.

Președintele ședinței  
Semnat la data de

31.12.2019



Evgheni PISOV

Contrasemnat:  
Secretar al  
Consiliului municipal Orhei

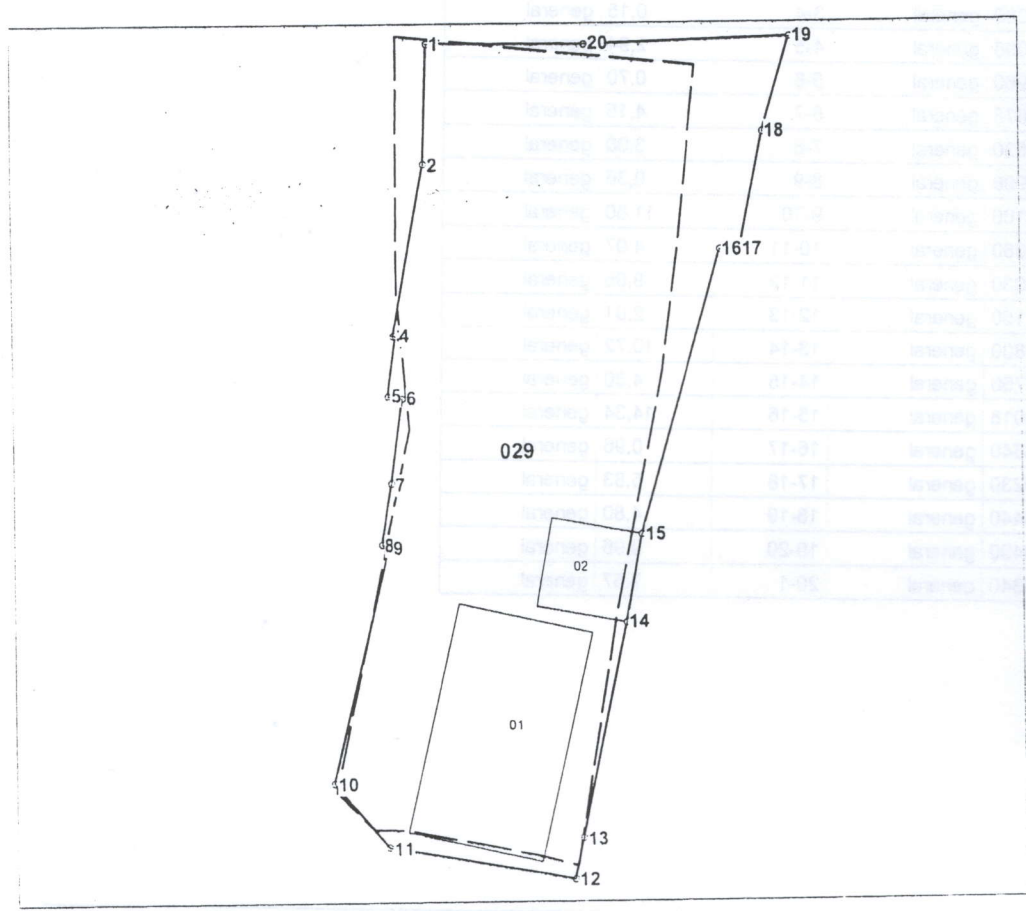
Ala BURACOVSKI



Anexa la decizia nr.12.7.6 din 27.12.2019

# PLANUL GEOMETRIC

Numărul cadastral 6401405.029



Amplasamentul bunului




029 - numărul cadastral al terenului  
01 - numărul cadastral al clădirii

## Caracteristicile tehnice ale bunului imobil

Numar_cadastral	Tipul_bunului	Suprafata	Destinatia	Mod_de_folosinta
6401405.029	Teren	0.0544 ha	Pentru construcții	Pentru construcții
6401405.029.01	construcție	75.1 m.p.		Casa de locuit individuala
6401405.029.02	construcție	18.9 m.p.		Construcție accesorie (Sura)



Hotarul terenului cu suprafața de  $S=0,0480$  ha conform:  
- Legea privind terenurile proprietate publică și delimitarea lor nr.981-XIV din 11.05.2000.



Hotarul terenului conform măsurărilor efectuate  
în cadrul actualizării planului cadastral/geometric cu suprafața de  $S=0,0544$  ha.

Secretar al Consiliului municipal Orhei

Secretar al Consiliului mun. Orhei  
**COPIA CORESPUNDE ORIGINALULUI**  
21 decembrie 2019  
semnatura

Ala BURACOVSKI

Numărul cadastral: 6401405.029

Catalogul de coordonate si parametrii hotarului.

Punct	X_	Y_	Tipul_punct	Hotar	Distanta	Tipul_hotar
1	231 178,0450	247 501,6960	general	1-2	5,78	general
2	231 177,8450	247 495,9170	general	2-3	8,43	general
3	231 176,3140	247 487,6280	general	3-4	0,15	general
4	231 176,4616	247 487,6008	general	4-5	2,94	general
5	231 176,0410	247 484,6960	general	5-6	0,70	general
6	231 176,7292	247 484,5678	general	6-7	4,15	general
7	231 176,1840	247 480,4530	general	7-8	3,00	general
8	231 175,6808	247 477,4996	general	8-9	0,36	general
9	231 176,0310	247 477,4160	general	9-10	11,80	general
10	231 173,2910	247 465,9360	general	10-11	4,07	general
11	231 175,8840	247 462,8030	general	11-12	9,05	general
12	231 184,7890	247 461,2150	general	12-13	2,01	general
13	231 185,2320	247 463,1800	general	13-14	10,72	general
14	231 187,3930	247 473,6750	general	14-15	4,30	general
15	231 188,1834	247 477,9018	general	15-16	14,34	general
16	231 192,1340	247 491,6840	general	16-17	0,96	general
17	231 193,0920	247 491,6230	general	17-18	5,83	general
18	231 194,2360	247 497,3440	general	18-19	4,80	general
19	231 195,5750	247 501,9490	general	19-20	9,96	general
20	231 185,6190	247 501,6340	general	20-1	7,57	general

Mențiuni:

---



---



---

COORDONAT		Instituția Publică "Agenția Servicii Publice"	
Conducătorul Autorității Publice competente <b>Primar interimar mun.Orhei Memeț Diana</b>		<b>Serviciul Cadastral Teritorial Orhei</b>	
		<b>r-nul Orhei, mun. Orhei, str. Grigore Ureche nr. 5</b>	
Reprezentantul Autorității Publice competente <b>Inginerul cadastral al Primăriei mun.Orhei Gudima Feodora</b>		Conducător / Verificat	<b>Stăvilă Nicolae</b> <small>(numele, prenumele)</small>
		<small>(semnătura, ștampila)</small>	
		Executant	<b>Tihon Sergiu</b> <small>(numele, prenumele)</small>
		<small>(semnătura)</small>	
Titularul de drepturi <b>Primăria mun.Orhei</b>		Data elaborării: <b>09.09.2019</b>	Sistem de coordonate: <b>MoldRef99</b>
		<small>(data inspecției în teren)</small>	Scara: <b>1: 350</b>