

Republica Moldova

CONSILIUL  
MUNICIPAL ORHEI



Республика Молдова

СОВЕТ  
МУНИЦИПИЯ ОРХЕЙ

DECIZIE

27.12.2019

12.7.7

nr. \_\_\_\_\_

mun. Orhei

Cu privire la declararea terenului  
proprietate publică domeniul privat

În temeiul art.465, 500, 509-510 din Codul Civil; art.10, 118-126 ale Codului Administrativ; art.3(2), 14(1), (2) lit.b) și (3), 20, 74(4), 76(1) ale Legii privind administrația publică locală nr.436-XVI din 28.12.2006; art.4 lit.(g) al Legii privind descentralizarea administrativă nr.435 din 28.12.2006; art.5 și 28 ale Legii cadastrului bunurilor imobile nr.1543 din 25.02.1998; art.9(1), (2), art.9(3) lit.a) ale Legii privind administrarea și deetimizarea proprietății publice nr.121 din 04.05.2007; art.8-13, 15 ale Legii privind transparența în procesul decizional nr.239 din 13.11.2008; Legea privind delimitarea proprietății publice nr.29 din 05.04.2018,

CONSILIUL MUNICIPAL ORHEI DECIDE:

1. Se aprobă suprafața de 0,0797 ha și hotarele terenului situat în str. Decebal 18, conform planului geometric din data 16.09.2019, elaborat la scara 1: 300, numărul cadastral 6401407090 coordonat de primar (se anexează).
2. Se declară proprietate publică domeniul privat al unității administrativ teritoriale Orhei, teren cu destinația pentru construcții, situat în str. Decebal 18, numărul cadastral 6401407090, cu suprafața de 0,0797 ha.
3. Prezenta decizie servește drept temei pentru înregistrarea și/sau modificarea înscrierilor în Registrul bunurilor imobile a Serviciului Cadastral Teritorial Orhei.
4. Sursa de acoperire a cheltuielilor pentru înregistrarea bunului imobil se determină din contul alocațiilor bugetare planificate în anul 2019 pentru lucrările ce țin de activitatea serviciului funciar.
5. Prezenta decizie intră în vigoare la data includerii acestea în Registrul de stat al actelor locale și poate fi atacată la Judecătoria mun. Orhei termen 30 zile din data comunicării beneficiarului.
6. Controlul asupra executării prezentei decizii revine viceprimarului de ramură conform domeniului de competență.

Președintele ședinței

Semnat la data de

31.12.2019



Evgheni PISOV

Contrasemnat:

Secretar al

Consiliului municipal Orhei

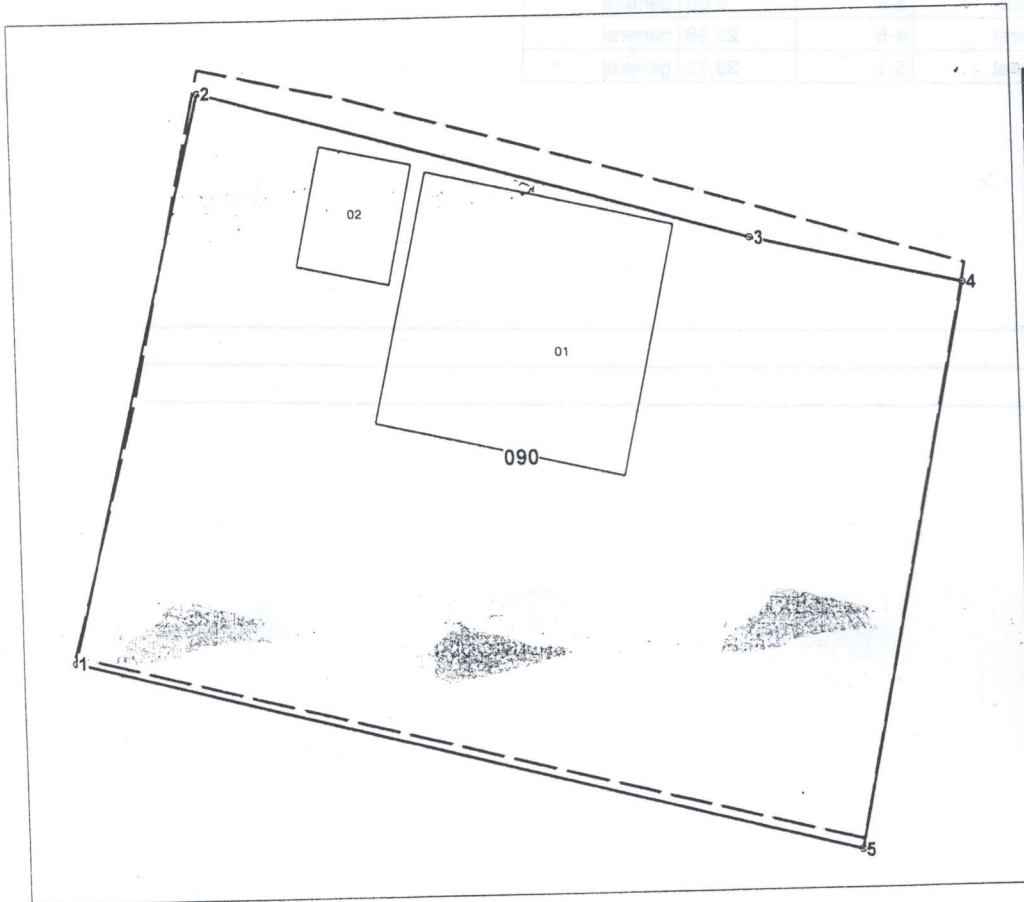
Ala BURACOVSKI




Anexa la decizia  
nr. 12.7.7 din 27.12.2019

# PLANUL GEOMETRIC

Numărul cadastral 6401407.090



Amplasamentul bunului




090 - numărul cadastral al terenului  
01 - numărul cadastral al clădirii


## Caracteristicile tehnice ale bunului imobil

Numar_cadastral	Tipul_bunului	Suprafata	Destinatia
6401407.090	Teren	0.0797 ha	Pentru construcții
6401407.090.01	construcție	112.5 m.p.	
6401407.090.02	construcție	19.7 m.p.	

I.P. "AGENȚIA SERVICIILOR PUBLICE"  
Serviciul cadastral teritorial ORHEI  
**RECEPȚIONAT**  
Data 04.10.2019  
Inginer cadastral [Signature]  
Semnătura [Signature]



Hotarul terenului cu suprafața de  $S=0,0825$  ha conform:  
- Legea privind terenurile proprietate publică și delimitarea lor nr.981-XIV din 11.05.2000.



Hotarul terenului conform măsurărilor efectuate  
în cadrul actualizării planului cadastral/geometric cu suprafața de  $S=0,0797$  ha.

Secretar al Consiliului municipal Orhei

Secretar al Consiliului mun. Orhei  
**COPIA CORESPUNDE ORIGINALULUI**  
[Signature]  
semnătura

Ala BURACOVSKI

Numărul cadastral: 6401407.090

Catalogul de coordonate si parametrii hotarului.

Punct	X_	Y_	Tipul_punct	Hotar	Distanta	Tipul_hotar
1	230 790,6288	245 487,6344	general	1-2	24,24	general
2	230 796,4220	245 511,1770	general	2-3	23,77	general
3	230 819,3060	245 504,7340	general	3-4	9,08	general
4	230 828,1550	245 502,6890	general	4-5	23,98	general
5	230 823,3100	245 479,2020	general	5-1	33,75	general

Mențiuni:


---



---



---



<b>ORDONAT</b> Primarul Autorității Publice competente Primar Interimar mun. Orhei Memet Diana		Instituția Publică "Agenția Servicii Publice"	
		Serviciul Cadastral Teritorial Orhei mun. Orhei, mun. Orhei, str. Decebal nr. 18	
Reprezentantul Autorității Publice competente Inginerul cadastral al Primăriei mun. Orhei Gudima Feodora	Conducător / Verificat (semnătura, stampila)	Stăvilă Nicolae (numele, prenumele)	
	Executant (semnătura)	Tihon Sergiu (numele, prenumele)	
Titularul de drepturi Primăria mun. Orhei	Data elaborării: 16.09.2019 (data inspecției în teren)	Sistem de coordonate: MoldRef99	Scara: 1: 300