

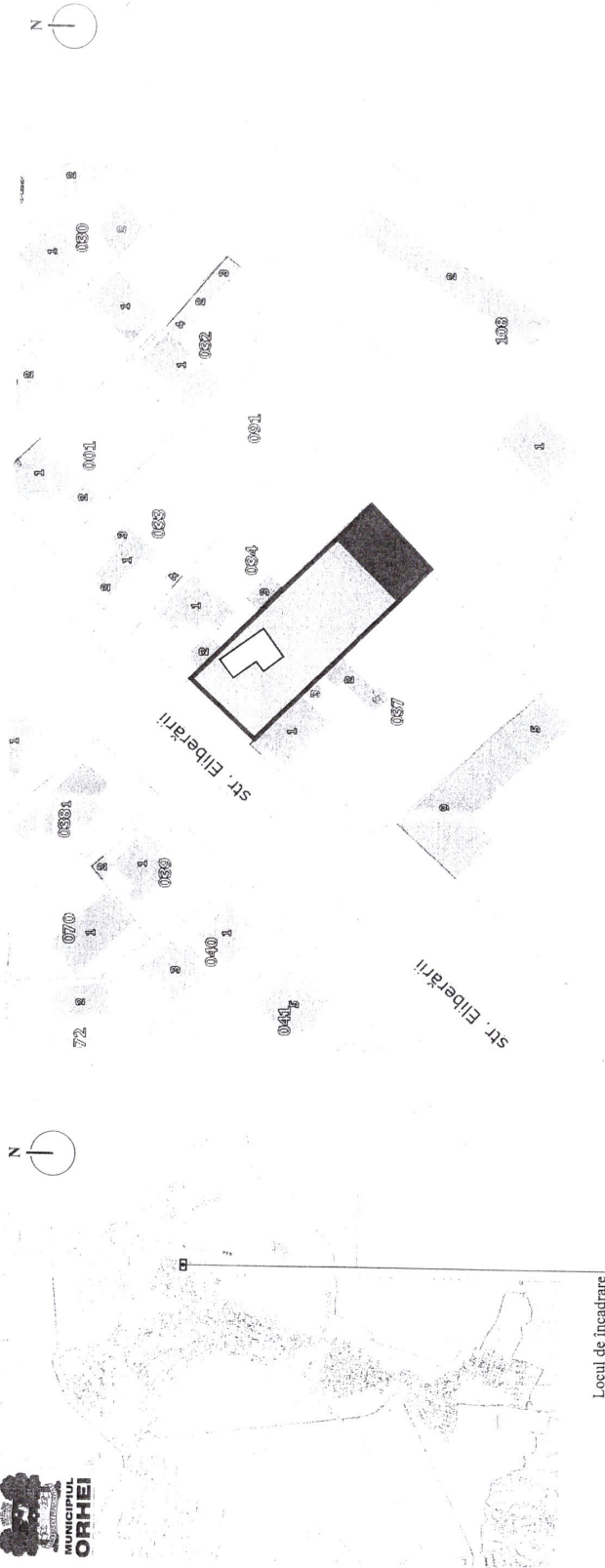
SCHEMA DE AMPLASARE A TERENULUI AFERENT CASEI DE LOCUIT, CONFORM POSESIEI DE FACTO, MUN. ORHEI, STR. ELIBERĂRII, NR. 176

REPUBLICA MOLDOVA
PRIMĂRIA MUN. ORHEI

SCHEMA DE ÎNCADRARE

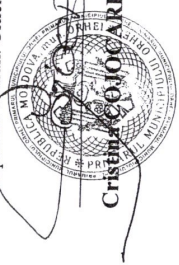


SCHEMA DE AMPLASARE



COORDONAT:


Viceprimar al mun. Orhei



CRISINA COJOCARI

SEMNE CONVENȚIONALE:

- Hotarele terenului aferent casei de locuit conform posesiei de facto
- Teren proprietate publică, A= 0,017 ha, nr. cadastral 6401207,079, propus spre vânzare-cumpărare ca teren supranormă pe lângă casă de locuit, conform posesiei de facto.
- Teren proprietate privată, A= 0,07 ha; nr. cadastral: 6401207,035; mun. Orhei, str. Eliberării, nr. 176



Arhitect-Șef al mun. Orhei

Marian BEIU